



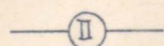
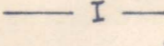
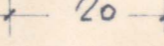













Zeichenerklärung

A.) Für die Festsetzungen:

-  Grenze des Geltungsbereiches
-  Baugrenze
-  Strassen- und Verkehrsflächenbegrenzungslinie
-  Verkehrsflächen
-  Gebäude mit zwei Vollgeschossen zwingend
-  Gebäude mit einem Vollgeschoss
-  Massangaben
-  Trafostation

B.) Für die Hinweise:

-  Bestehende Flurstücksgrenzen
-  Vorgeschlagene Grundstücksteilung
-  Flurstücksnummern
-  Bestehende Wohngebäude
-  Bestehende Nebengebäude
-  Geplante Gebäude mit Firstrichtung
-  Geplante Garagen
-  Parzellenummerierung
-  Böschung
-  Kanalisation

Riedlingen, im Juni 1971

Dipl. Ing. Karl Kammer
8851 Riedlingen b. Donauwörth
Kreuzfeldstraße 81 1/2

Der Entwurf des Bebauungsplans wurde mit Begründung gemäß § 2 Abs. 6 BBAUG vom 18.7.71 bis 16.8.71 in Wörnitzstein öffentlich ausgesetzt. 25.10.71 30.11.71



Wörnitzstein, den 18.8.1971 5.12.71

Der Bürgermeister *[Signature]*

Die Gemeinde Wörnitzstein hat mit Beschluss des Gemeinderats vom 7.1.71 20.08.71 den Bebauungsplan gemäß § 10 BBAUG als Satzung beschlossen.



Wörnitzstein, den 10.8.1971 14. Jan. 1972

Der Bürgermeister *[Signature]*

Das ~~Landratsamt~~ hat den Bebauungsplan mit Verfügung vom 3.7.1972 Nr. I/H-2.92 gemäß § 11 BBAUG (in Verbindung mit der Verordnung vom 25. Dezember 1969 GVBl. S. 370) genehmigt.



Landratsamt Nördlingen-Donauwörth
Dienststelle Donauwörth

Donauwörth, den 3.7.72

(Dr. Papp) Landrat

Der genehmigte Bebauungsplan wurde mit Begründung vom 17.7.72 bis 30.8.72 in Wörnitzstein gemäß § 12 BBAUG öffentlich ausgesetzt. Die Genehmigung und die Auslegung sind am 9.7.72 ortsüblich durch *Bekanntgabe* bekanntgemacht worden. Der Bebauungsplan ist damit nach § 12 Satz 3 BBAUG rechtsverbindlich.

Wörnitzstein, den

Der Bürgermeister *[Signature]*

BEBAUUNGSPLAN

der Gemeinde Wörnitzstein, Ldkrs. Donauwörth, für das „Baugebiet in Felsheim.“