





Geringfügige Änderung des Bebauungsplanes für den III. Bauabschnitt der Parkstadt, nach § 13 BBauG, bei Plan-Nummer 3093 Gem. Donauwörth

Donauwörth, den 4. April 1968

Stadt Donauwörth

1. Bürgermeister

-  Öffentliche Verkehrsfläche mit Straßenbegrenzungslinie
-  AUFZUHEBENDE BAUGRENZE
-  BLEIBENDE BAUGRENZE
-  NEUE BAUGRENZE


LAGEPLAN
M. = 1:1000

I/2

1.2. ANDEBLUNG



Das Landratsamt Donauwörth hat mit Bescheid vom 19.8.1968 der Änderung gem. § 13 BBauG für die Grundstücksplannummer 3093 zugestimmt.
Donauwörth, den 19.8.1968

i.A.:

(Kremer) ORR

Ausschnitt aus der Flurkarte NW 29.25.12
Maßstab 1:..... (Vergrößerung aus 1:.....)
Gemarkung Donauwörth
Vervielfältigungsrecht vorbehalten.
Vermessungsamt Donauwörth