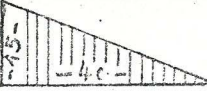





Zeichenerklärung:

-  Sichtdreieck
-  Änderungsumgriff
-  Bestehende Baugrenze
-  Geänderte bzw. neue Baugrenze


Ausschnitt aus dem Bebauungsplan  
 der Stadt Donauwörth für das Baugebiet  
 "Nordöstlich der Neudegger Siedlung"  
 Lageplan MS = 1:1000

**Betreff:** Änderung bzw. Erweiterung der Baugrenzen und Verlegung der Garage für die Fl.Nr. 2096/60 in dem mit RE vom 16. April 74 Nr. 420 - XX 116/74 genehmigten Bebauungsplan der Stadt Donauwörth für das Gebiet "Nordöstlich der Neudegger Siedlung", gemäß § 13 BBauG


Die Grundstücksbesitzer und Nachbarn stimmen durch Unterschrift der Baugrenzenänderung zu:

Fl.Nr. 2096/60 \_\_\_\_\_  
 Fl.Nr. 2096/59 \_\_\_\_\_  
 Fl.Nr. 2096/58 \_\_\_\_\_

Der Stadtrat Donauwörth hat mit Beschluß Nr. 202b vom 9.12.1974 die Baugrenzenänderung und Verlegung der Garage gem. § 13 BBauG festgesetzt.

Donauwörth, den 16. DEZ. 1974 1974  
 Stadt Donauwörth  
  
 Bürgermeister

Das Landratsamt Donau-Ries hat mit Bescheid Nr. 5940-3125 vom 19.12.1974 der Änderung gem. § 13 BBauG zugestimmt.

Donauwörth, den 19.12. 1974  
  
 Rademacher, Reg. Rat

