


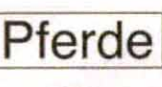







LEGENDE

-  Suchräume
-  Regionaler Grünzug (innerhalb der Suchräume)
-  z.B. **1** Nummerierung entsprechend "Liste d. Landwirte", Stand 04.10.10. (Quelle LLUR, Mai 2010 und gemeindliche Erhebung, 04.10.2010)
-  z.B. **Pferde** Art der Tierhaltung
-  **a** Standort Gartenbaubetrieb
-  Kernzone Landschaftsschutzgebiet (innerhalb der Suchräume)
-  Standort Landwirtschaftsbetrieb mit Umkreis von 200m des "räumlich-funktionalen Zusammenhangs"
-  Standort Gartenbaubetrieb mit Umkreis von 200m des "räumlich-funktionalen Zusammenhangs"
-  Ortsdurchfahrtsgrenzen

Plangrundlage:
Zusammenzeichnung gem. § 6 (6) BauGB des Ursprungsplans und seiner 1.-4. und 7. Änderung. Die NSG-Grenzen sind entsprechend der Information der UNB von 11/2010 aktualisiert worden.

GEMEINDE AMMERSBEK

8. Änderung des Flächennutzungsplans



Analyseplan Konzentrationsflächen Biogasanlagen

Plan 2: SUCHRÄUME

M 1 : 7.500
Endgültige Planfassung
17.04.2012 (Gemeindevertretung)

ARCHITEKTUR + STADTPLANUNG
Baum · Schwarmstedde GbR
22087 Hamburg, Graumannsweg 69
Tel. 040 / 44 14 19
Fax. 040 / 44 31 05