

TEXTLICHE FESTSETZUNGEN (TEIL B)

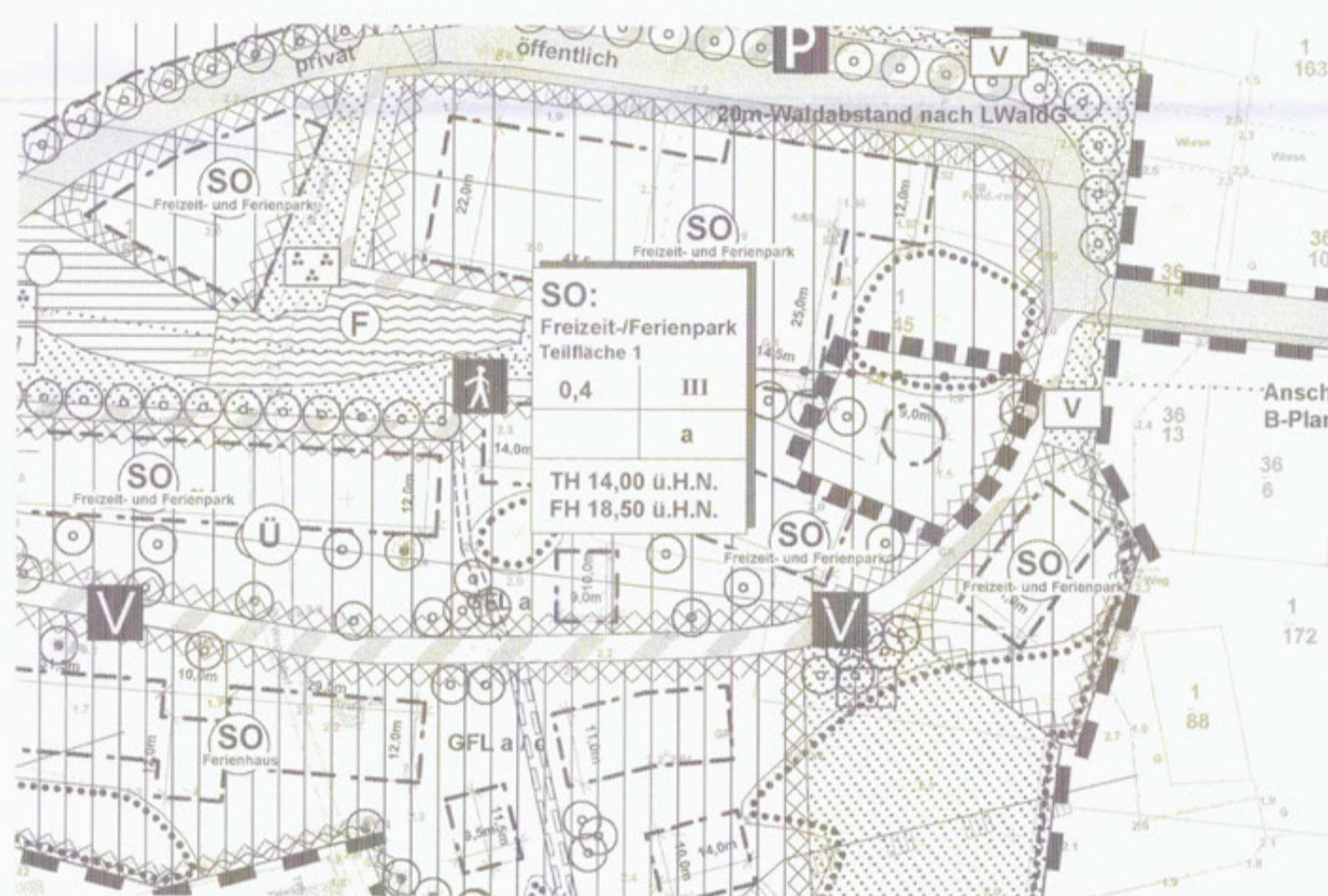
I. BAUPLANUNGSRECHTLICHE FESTSETZUNGEN

I.1) Art und Maß der baulichen Nutzung (§ 9 (1) Nr. 1 BauGB)
I.1.1) Art der baulichen Nutzung
a) SO: Sonstige Sondergebiete nach § 11 BauNVO, hier: Ferien- und Freizeitpark
Das Sondergebiet "Freizeit- und Ferienpark" dient vorwiegend zur Unterbringung von Dienstleistungs- und touristischen Infrastruktureinrichtungen für Sport und Freizeit.
Zulässig sind:
- Anlagen für kulturelle, soziale und sportliche Zwecke sowie sonstige Einrichtungen zur Freizeitgestaltung,
- Anlagen für gesundheitliche Zwecke sowie Räume nach § 13 BauNVO für der Gesundheit dienende Berufe,
- Schank- und Speisewirtschaften,
- Einzelhandelsbetriebe, jedoch Betriebe des Lebensmittelhandels einschränkend nur bis max. 400 qm Verkaufsfläche,
- die dem Betrieb des Freizeit- und Ferienparks sowie des Ferienhausbereichs (vgl. b)) zugeordneten Verwaltungs- und Serviceeinrichtungen und Werkstätten,
- Stellplätze und Garagen für den durch die Nutzung verursachten Bedarf,
- in Teilfläche 1 darüberhinaus:
- Ferienhäuser mit max. 1 Wohneinheit und max. 80 qm Gebäudegrundfläche (ohne Terrasse) zur Belegung durch einen ständig wechselnden Personenkreis,
- Wohnungen für Betriebsinhaber und Betriebsleiter sowie Personen, die im Beherbergungsgewerbe tätig sind.
I.1.2) Maß der baulichen Nutzung
Ausnahme von der Trauf- und Firsthöhe im SO "Ferien- und Freizeitpark".
Die festgesetzte Trauf- und Firsthöhe darf ausnahmsweise bis zu einer Firsthöhe von 20 m ü.H.N. überschritten werden, wenn die Höhe durch besondere funktionale oder technische Anforderungen an das Gebäude / Bauteil begründet ist.
I.2) Bauweise, überbaubare Grundstücksfläche (§ 9 (1) Nr. 2 BauGB)
I.2.1) Bauweise
Ist eine abweichende Bauweise festgesetzt, gelten die Regeln der offenen Bauweise mit folgender Ausnahme.
Es sind Gebäudelängen bis 80 m zulässig.
I.2.2) Einzelhäuser
Ausnahmsweise sind Doppelhäuser zulässig.
I.2.3) Ausnahme von Baugrenzen (§ 23 (3) Satz 3 BauNVO)
Die Baugrenzen dürfen mit vor die Außenwand vortretenden Bauteilen wie Gesimsen, Dachvorsprüngen, Blumenfenstern, Hauseingangstüren und Terrassen und deren Überdachungen sowie mit Vorbauten wie Erkern und Balkonen, die nicht mehr als 1,5 m vortreten, überschritten werden.
I.3.) Hochwasserschutz / bauliche Maßnahmen gegen Naturgewalten (§ 9 (5) BauGB)
Sockelhöhe EG: Die Gebäude müssen im Erdgeschoss (Bezugspunkt Fertigfußboden) eine Höhenlage von mind. 2,10 m ü. H.N. aufweisen.
I.4.) Grünordnungsmaßnahmen
I.4.1.) Grünordnungsmaßnahmen als Pflanzgebot (§ 9 (1) Nr. 25a BauGB)
Die Pflanzqualität aller verwendeten Gehölze muss den Gütebestimmungen des Bundes deutscher Baumschulen entsprechen. Gemäß Planzeichnung sind Bäume folgender Qualität zu pflanzen: 3 x verpflanzte, mit Drahtballierung, 16-18 cm Stammumfang. Eingegangene Bäume sind in der jeweils nächsten Pflanzperiode in gleicher Art und Größe zu ersetzen.
Für Baumreihen entlang Verkehrsflächen sind folgende Sorten zulässig:
Vogel-Kirsche (*Prunus avium*), Wild-Birne (*Pyrus communis*), Stiel-Eiche (*Quercus robur*), Eberesche, Vogelbeere (*Sorbus aucuparia*), Winter-Linde (*Tilia cordata*).
Für Einzelbäume / Baumgruppen im Gartenbereich sind darüber hinaus zulässig:
Spitz-Ahorn (*Acer platanoides*), Berg-Ahorn (*Acer pseudoplatanus*), Roskastanie (*Aesculus hippocastanum*), Sand-Birke, Weiß-Birke (*Betula pendula*), Hainbuche (*Carpinus betulus*), Rot-Buche (*Fagus sylvatica*), Gewöhnliche Esche (*Fraxinus excelsior*), Stachelpalme, Hülse (*Ilex aquifolium*), Gemeine Kiefer (*Pinus sylvestris*), Zwergweidhol (*Prunus fruticosa*), Trauben-Eiche, Winter-Eiche (*Quercus petraea*), Robinie, Scheinakazie (*Robinia pseudoacacia*), Weiß-Weide, Silber-Weide (*Salix alba*), Schwedische Maulbeere (*Sorbus intermedia*), Eibsee (*Sorbus torminalis*), Schwarz-Erle, Rot-Erle (*Alnus glutinosa*), Feld-Ulme, Feld-Rüstler (*Ulmus minor*).
Zu pflanzende Bäume in zukünftig befestigten Flächen müssen einen unversehrten Wurzelraum von mind. 12 qm aufweisen. Die Baumscheibe ist als offene Vegetationsfläche anzulegen und gegen Überfahren durch KFZ zu sichern.
I.4.2.) Grünordnungsmaßnahmen als Erhaltung (§ 9 (1) Nr. 25b BauGB)
Die im Plan gekennzeichneten Gehölze sind dauerhaft zu erhalten bzw. bei Abgang durch Pflanzungen als Hochstamm 16-18 cm Stammumfang zu ersetzen. Die Ersatzpflanzungen sind bei Abgang zu ersetzen. Bäume sind bei Baumaßnahmen zu schützen. Unterhalb der Baumkronen sind Vorhaben unzulässig, die den Baum nachhaltig schädigen.
I.4.3.) Grünordnungsmaßnahmen zur Grundwasserumleitung (§ 9 (1) Nr. 20 BauGB)
Anfallendes Oberflächenwasser ist im Planbereich zur Versickerung zu bringen.
Fußwege, Stellplätze und ihre Zufahrten sind in wasser- und luftdurchlässigem Aufbau herzustellen. Die Wasser- und Luftdurchlässigkeit des Bodens wesentlich mindende Befestigungen wie Betonunterbau, Fugenverguss, Betonierung oder Asphaltierung sind unzulässig.
II.) Örtliche Bauvorschriften (§ 86 LBO M-V)
II.1) Gestaltung
II.4.1) Dachform / -material
gestrichen
II.4.2) Gauben
Gauben müssen zum First einen Abstand von mind. 1,0 m, zur Traufe einen Abstand von mind. 0,5 m (jeweils gemessen in die Projektion in die Lotrechte) sowie zu den Giebelwänden einen Abstand von mind. 1,5 m einhalten.
II.4.3) Einfriedungen (§ 86 (1) 4 LBauO M-V)
Einfriedungen auf Grundstücken von Ferienhäusern sind unzulässig. Eine Gesamteinzaunung der Anlage ist zulässig.
II.4.4) Werbeanlagen (§ 86 (1) 1 LBauO M-V)
Zulässig sind nur Werbeanlagen nach § 65 (1) Nr. 46, 47, 48 LBauO M-V; selbstleuchtende Anlagen sind jedoch unzulässig.
III) NACHRICHTLICHE ÜBERNAHMEN (III.1, III.2, III.3, III.4)
III.1) Bodendenkmäler
Werden bei Erdarbeiten Funde oder auffällige Bodenverfärbungen entdeckt, ist gemäß § 11 DSchG M-V (GVBl. M-V Nr. 23 vom 28.12.1993, S. 975ff.) die zuständige Untere Denkmalschutzbehörde zu benachrichtigen und der Fund und die Fundstelle bis zum Eintreffen des Landesamtes für Bodendenkmalpflege oder dessen Vertreter in unverändertem Zustand zu erhalten. Verantwortlich sind hierfür die Entdecker, der Leiter der Arbeiten, der Grundstückseigentümer sowie zufällige Zeugen, die den Wert des Fundes erkennen. Die Verpflichtung erlischt 5 Werktage nach Zugang der Anzeige.
Der Beginn der Erdarbeiten ist der Untere Denkmalschutzbehörde und dem Landesamt für Bodendenkmalpflege spätestens vier Wochen vor Termin schriftlich und verbindlich mitzuteilen, um zu gewährleisten, dass Mitarbeiter oder Bauauftragsgeber im Bedarfsfall Bodendenkmalpflege bei den Erdarbeiten zugegen sein und eventuelle auftretende Funde gemäß § 11 DSchG M-V unverzüglich bergen und dokumentieren können. Dadurch werden Verzögerungen der Baumaßnahmen vermieden (Vgl. § 11 (3) DSchG M-V).
III.2) Ordnungswidrigkeit
Die vorsätzliche oder fahrlässige Zuwiderhandlung gegen die im Bebauungsplan aufgeführten örtlichen Bauvorschriften gemäß § 86 LBauO M-V stellt eine Ordnungswidrigkeit nach § 84 (1) Nr. 1 LBauO M-V dar, die nach § 84 (3) LBauO M-V mit einem Bußgeld bis zu einer Höhe von 250.000,- EUR geahndet werden kann.
III.3) Bodenschutz
Im Umgang mit dem Oberboden sind das Bundesbodenschutzgesetz vom 17. März 1998 und die DIN-Normen 18915 "Bodenarbeiten" und 18300 "Erdarbeiten" zu beachten.
III.4) Hochwasserschutz
Die festgesetzte Erdgeschosseshöhe von 2,1 m ü.H.N. ist eine Mindesthöhe, die im Sturmflutfall keine umfassende Sicherheit gewährleistet, da diese dem Bemessungshochwasser entspricht, der Wellenaufbau aber noch nicht einbezogen ist.
Gemäß DVWK-Merkblatt Nr. 210 von 1986 (Deutscher Verband für Wasserwirtschaft und Kulturbau) sollen mit der Bepflanzung Abstände vom Deichfuß eingehalten werden. Bei Pappeln und Weiden sind dies 20 m Abstand, bei sonstigen Bäumen und Sträuchern 10 m.
III.5) Altlasten
Gemäß Altlastenrichtlinien sind Teer bzw. teerhaltige Produkte, die gem. abfallrechtlichen Vorschriften zu entsorgen sind, in den Aufschüttungen nicht ausgeschlossen. Die Bauschuttschichten sollten im abgedeckten Zustand verbleiben, so dass ein direkter Kontakt Boden-Mensch ausgeschlossen wird.


SATZUNG DER GEMEINDE GLOWE





über die 1. Änderung des Bebauungsplans mit örtlichen Bauvorschriften Nr. 11 "Ferien- und Freizeitpark Glowe". Aufgrund §§ 10, 13 BauGB in der Fassung der Bekanntmachung vom 27. August 1997 (BGBl. I S. 2141), zuletzt geänd. durch Artikel 1 EuroparechtsanpassungsG Bau (EAG Bau) vom 24.06.2004 (BGBl. I S. 1359), sowie nach § 86 der LBauO M-V vom 06. Mai 1998 (GVOBl. M-V S. 468), geändert durch Artikel 6 des Gesetzes vom 09.08.2002 (GVOBl. M-V S. 531) wird nach Beschlussfassung durch die Gemeindevertretung vom 19.1.05 folgende Satzung über die 1. Änderung des Bebauungsplans mit örtlichen Bauvorschriften Nr. 11 "Ferien- und Freizeitpark Glowe", bestehend aus Planzeichnung (Teil A) und Textlichen Festsetzungen (Teil B) ohne Umweltprüfung / Umweltbericht erlassen.

PLANZEICHNUNG (TEIL A)



LEGENDE gemäß PlanzV

- 1. ART DER BAULICHEN NUTZUNG**
(§ 9 ABS. 1 NR.1 BAUGB; §§ 1-11 BAUNVO)
01.04.02  SONSTIGE SONDERGEBIETE, § 11 BAUNVO; hier: Ferien- und Freizeitpark
- 2. MASS DER BAULICHEN NUTZUNG**
(§ 9 ABS.1 NR.1 BAUGB, § 16 BAUNVO)
02.05.00 0,4 GRUNDFLÄCHENZAHL
02.07.00 II ZAHL DER VOLLGESCHOSSE ALS HOCHSTMASS
02.08.00 TH 6,3 m ü. H.N., FH 10,3 m ü. H.N. HOHE BAULICHER ANLAGEN ALS HOCHSTMASS TRAUFRÖHHE in m über H.N., FIRSTHÖHE in m über H.N.
- 3. BAUWEISE, BAULINIEN, BAUGRENZEN**
(§ 9 ABS. 1 NR.2 BAUGB, § 22 UND 23 BAUNVO)
03.02.00 a ABWEICHENDE BAUWEISE
03.05.00 --- BAUGRENZE

- 13. PLANUNGEN, NUTZUNGSREGELUNGEN, MASSNAHMEN UND FLÄCHEN FÜR MASSNAHMEN ZUM SCHUTZ, ZUR PFLEGE UND ZUR ENTWICKLUNG VON NATUR UND LANDSCHAFT (§ 9 ABS.1 NR.20, 25 BAUGB)**
13.1 ANPFLANZEN VON BÄUMEN, STRÄUCHERN UND SONSTIGEN BEPFLANZUNGEN SOWIE BINDUNGEN FÜR BEPFLANZUNGEN UND FÜR DIE ERHALTUNG VON BÄUMEN, STRÄUCHERN UND SONSTIGEN BEPFLANZUNGEN SOWIE VON GEWÄSSERN (§ 9 ABS. 1 NR. 25 BAUGB)
ANPFLANZEN
04.00.00  BÄUME
ERHALTUNG
04.00.00  BÄUME
- 13.2 UMGRENZUNG VON FLÄCHEN MIT BINDUNGEN FÜR BEPFLANZUNG UND FÜR DIE ERHALTUNG VON BÄUMEN, STRÄUCHERN UND SONSTIGEN BEPFLANZUNGEN**
(§ 9 ABS. 1 NR. 25 BAUGB)
- 15. SONSTIGE PLANZEICHEN**
15.13.00  GRENZE DES RAUMLICHEN GELTUNGSBEREICHS DER 1. ÄNDERUNG DES BEBAUUNGSPLANS (§ 9 ABS. 7 BAUGB)
15.14.00  ABGRENZUNG UNTERSCHIEDLICHER NUTZUNG, Z. B. VON BAUGEBIETEN, ODER ABGRENZUNG DES MASSES DER NUTZUNG INNERHALB EINES BAUGEBIETES (Z. B. § 1 ABS. 4, § 16 ABS. 5 BAUNVO)

VERFAHRENSVERMERKE

Vereinfachtes Verfahren ohne Umweltprüfung / Umweltbericht nach § 13 BauGB

- Aufgestellt aufgrund des Aufstellungsbeschlusses der Gemeindevertretung vom 19.1.05
Glowe, den 11.3.05 Bürgermeister
- Die für die Raumordnung und Landesplanung zuständige Stelle ist gemäß § 17 LPKG über die Absicht, einen Bebauungsplan zu ändern, informiert worden.
Glowe, den 11.3.05 Bürgermeister
- Die von der Planung betroffenen Träger öffentlicher Belange sind, am 12.05. zur Abgabe einer Stellungnahme schriftlich worden.
Glowe, den 11.3.05 Bürgermeister
- Die Gemeindevertretung hat am 19.1.05... 1. Änderung des B-Plans, bestehend aus Planzeichnung und Textlichen Festsetzungen, zur Auslegung bestimmt und die Begründung gebildet.
Glowe, den 11.3.05 Bürgermeister
- Die Bürgerbeteiligung nach § 3 (2) BauGB ist durchgeführt worden. Die öffentliche Auslegung ist mit dem Hinweis, dass Bedenken und Anregungen während der Auslegungsfrist von jedermann schriftlich oder zur Niederschrift vorgebracht werden können als Bekanntmachung durch Aushang in der Zeit vom 21.05 bis zum 8.7.05 ortsbekannt gemacht worden.
Glowe, den 11.3.05 Bürgermeister
- Die Gemeindevertretung hat die vorgelegten Bedenken und Anregungen der Bürger sowie die Stellungnahmen der Träger öffentlicher Belange am 10.3.05 geprüft. Das Ergebnis wurde mit Schreiben vom 11.3.05...
Glowe, den 11.3.05 Bürgermeister
- Der katastermäßige Bestand am geometrischen Festlegungen entsprechend Liegenschaftskataster.
Bergen, den 11.3.05 Bürgermeister
- Die 1. Änderung des B-Plans, bestehend aus Planzeichnung und Textlichen Festsetzungen wurde am 10.3.05 von der Gemeindevertretung als Satzung beschlossen. Die Begründung wurde gebildet.
Glowe, den 11.3.05 Bürgermeister
- Die 1. Änderung des B-Plans, bestehend aus Planzeichnung und Textlichen Festsetzungen, wird hiermit ausgeschrieben.
Glowe, den 11.3.05 Bürgermeister
- Die Ausfertigung der 1. Änderung des B-Plans... 10) Die Ausfertigung der 1. Änderung des B-Plans... bei der der Plan auf Dauer während der Dienststunden von jedermann eingesehen werden kann und über den Inhalt Auskunft zu erhalten ist, sind...
Glowe, den 7.4.05 Bürgermeister



Übersichtsplan (unmaßstäblich)

Büro für Stadtforschung, Planung und Architektur Prof. Günther Uhlig & Partner
Prof. Dr. Günther Uhlig, Dr. Ing. Frank-Bertold Raitz
Waldhornstr. 25, 78131 Karlsruhe

Gemeinde Glowe / Rügen

1. Änderung Bebauungsplan mit UVP und Örtliche Bauvorschriften Nr. 11 "Freizeit- und Freizeitpark Glowe" Satzung