






LEGENDE

Boden + Geologie

Bodenarten

-  Naturnahe Sandböden
-  Überformte / kleinflächig versiegelte Sandböden
-  An- bzw. Niedermoorböden

Besondere geomorphologische Formen



-  Küstendünen (geschützt nach § 20 LNatG M-V)
-  Fossiler Strandwall (geschützt nach § 20 LNatG M-V)

Wasser + Gewässer

Oberflächengewässer

-  Vernässungszonen
-  Kleingewässer

Küstengewässer



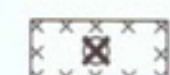

-  Küstdynamik: Schorrebereich der Ostsee Substrat Sand (bis zur 3-m-Isobathe)
-  Flachwasserbereich Bodden, Substrat Sand und Schllick (geschützt nach §20 LNatG M-V)

Grundwasser


Der Grundwasserflurabstand im gesamten Gebiet beträgt 1,20m bis 2,20m (Quelle: URST, 1997)
Der oberste Grundwasserleiter ist ungeschützt.

Vorbelastungen




Flächige Vorbelastungen

-  Versiegelte Flächen
-  Teilversiegelte und/oder verdichtete Flächen
-  Altlastenfläche
-  Ablagerung

Punktuale Vorbelastungen

-  Bunker
-  Bühnen

Schutzgebiete- und objekte

-  Nationalpark "Vorpommersche Boddenlandschaft" (nach § 14 des BNatSchG)
-  Gewässerschutzstreifen (nach § 19 LNatG M-V)
-  Grenze des B-Plan-Gebietes Nr. 10


2. Die Darstellung der fossilen Strandwälle wurde aus der Biototypenkartierung Mecklenburg-Vorpommern, M 1 : 10.000 übernommen (Quelle: Landesamt für Umwelt und Natur, 1997). Eine maßstabgerechte Abgrenzung liegt jedoch bisher nicht vor.

1. Die Küstendünen sowie An- und Niedermoorböden / Vernässungszonen wurden anhand der kartierten Biototypen abgegrenzt.

Umweltverträglichkeitsstudie zum B-Plan Nr. 10 der Gemeinde Dranske Bug Baltic Sea Resort

Schutzgüter Boden und Wasser Bestand

Auftraggeber: Gemeinde Dranske
über Amt Wittow
Lanckensburg Nr. 10
18556 Altenkirchen

 M 1 : 5000	Projekt-Nr.: 932 Blatt - Gr.: 70 x 90cm Plan-Nr. 3	TGP Träger Gordonan Partner Landschaftsarchitekten An der Unterstrasse 17 23552 Lübeck Fon 0451. 79882-0 Fax 0451. 79882-22 tgg@tgg.de						
	<table border="1"> <thead> <tr> <th>Datum</th> <th>Name</th> </tr> </thead> <tbody> <tr> <td>bearbeitet</td> <td>Dez. 00</td> </tr> <tr> <td>gezeichnet</td> <td>Dez. 00</td> </tr> <tr> <td>geprüft</td> <td>Dez. 00</td> </tr> </tbody> </table>		Datum	Name	bearbeitet	Dez. 00	gezeichnet	Dez. 00
Datum	Name							
bearbeitet	Dez. 00							
gezeichnet	Dez. 00							
geprüft	Dez. 00							