













Legende

-  Sandbank
-  Seezichen
-  Tiefenlinie
-  Uferlinie
-  Kartiergrenze der Zählbereiche
-  Nummer des Zählgebietes
-  Grenze des Zählgebietes
-  Beobachtungsstandpunkt
-  bevorzugter Aufenthaltsbereich der Wasservögel
-  Grenze des Vorhabensgebietes
-  Grenze des SPA-Vorpommersche Boddenlandschaft

BEMERKUNGEN:
 Die Grenze des Europäischen Vogelschutzgebietes DE 1543-401 wurde der Kartenanlage des Standard Meidebogens entnommen

Auftraggeber:
BUG GmbH & Co. KG
 18556 Dranske/Bug

SPA - Verträglichkeitsstudie Übersichtsplan

Größe:	Maßstab:	1 : 25.000		Dr. rer. nat. Norbert Briemann Diplom-Biologe
Zeich.-Nr.:	Blatt:			
gezeichnet:	KiBR	Datum:	25.09.2001	
geändert:		Datum:		

Gewerbestraße 1
 18069 Rostock
 Tel./Fax: (0381) 207 16 81



Beispielplan: Erhebungsplan von Kreiswehr
 ©: Norbert - Umweltinstitut
 Geol.: Ingrid - Kreiswehr