







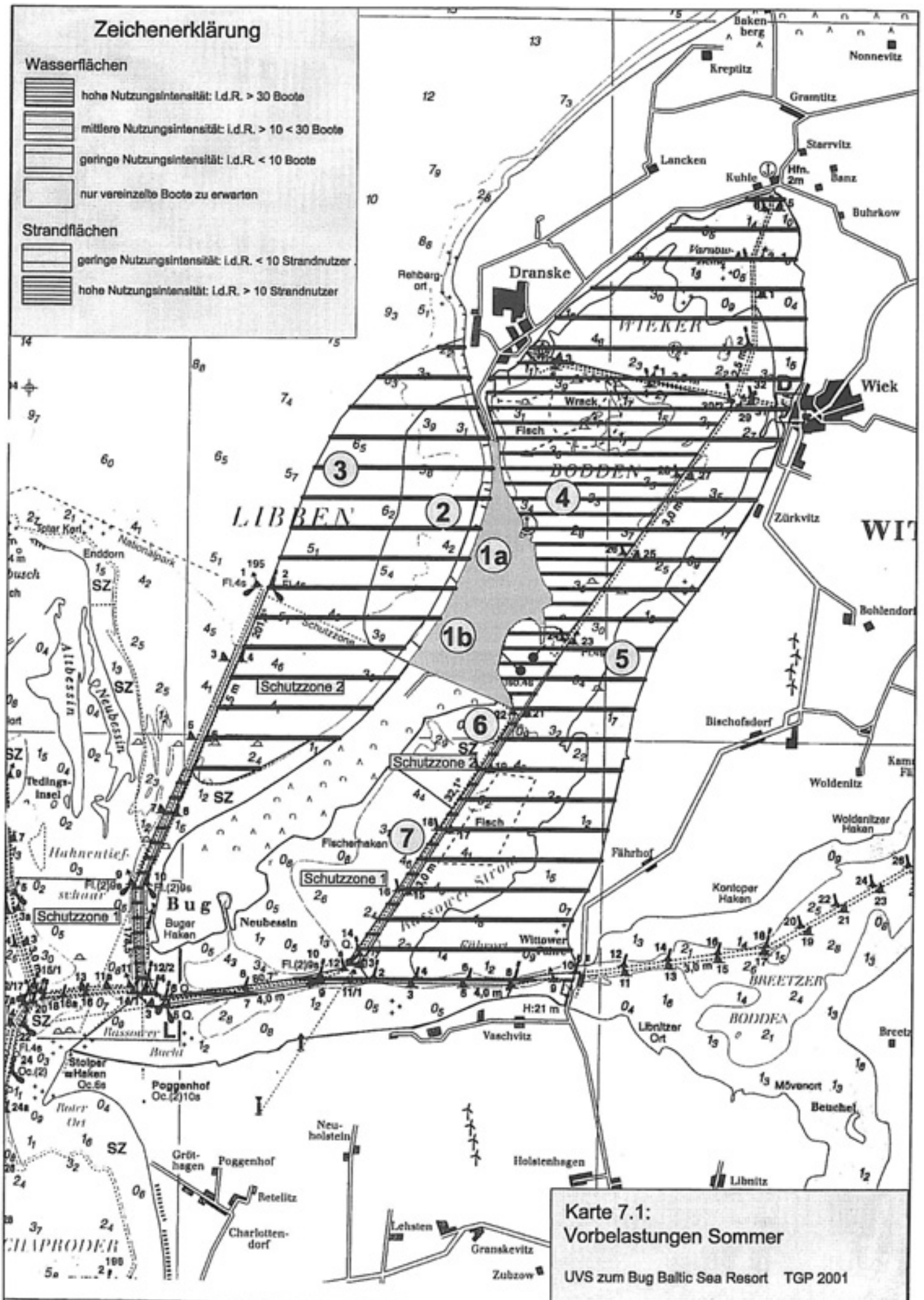
Zeichenerklärung

Wasserflächen

-  hohe Nutzungsintensität: L.d.R. > 30 Boote
-  mittlere Nutzungsintensität: L.d.R. > 10 < 30 Boote
-  geringe Nutzungsintensität: L.d.R. < 10 Boote
-  nur vereinzelte Boote zu erwarten

Strandflächen

-  geringe Nutzungsintensität: L.d.R. < 10 Strandnutzer
-  hohe Nutzungsintensität: L.d.R. > 10 Strandnutzer







Karte 7.1:
Vorbelastungen Sommer



UVS zum Bug Baltic Sea Resort TGP 2001

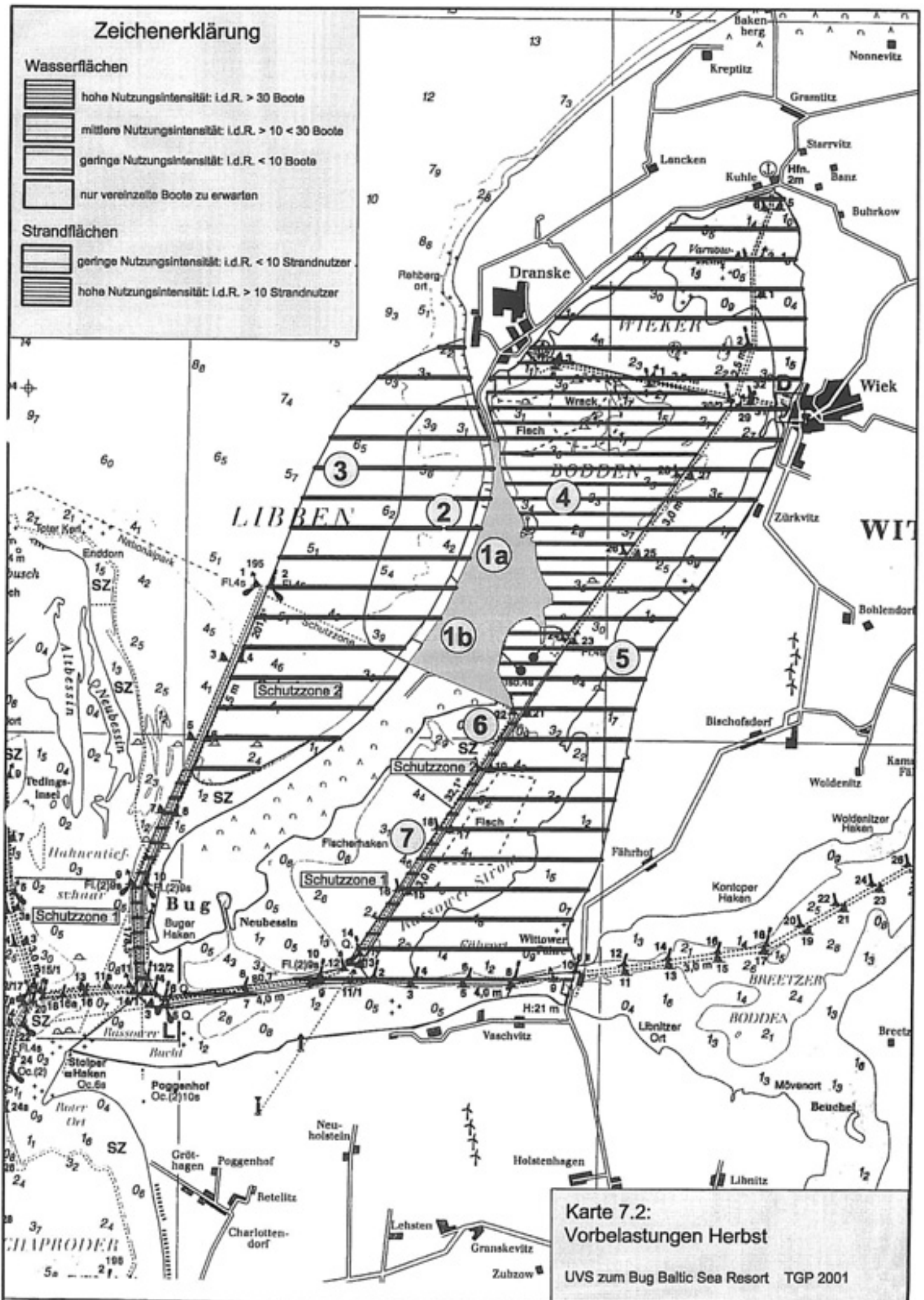
Zeichenerklärung

Wasserflächen

-  hohe Nutzungsintensität: i.d.R. > 30 Boote
-  mittlere Nutzungsintensität: i.d.R. > 10 < 30 Boote
-  geringe Nutzungsintensität: i.d.R. < 10 Boote
-  nur vereinzelte Boote zu erwarten

Strandflächen

-  geringe Nutzungsintensität: i.d.R. < 10 Strandnutzer
-  hohe Nutzungsintensität: i.d.R. > 10 Strandnutzer







Karte 7.2:
Vorbelastungen Herbst



UVS zum Bug Baltic Sea Resort TGP 2001

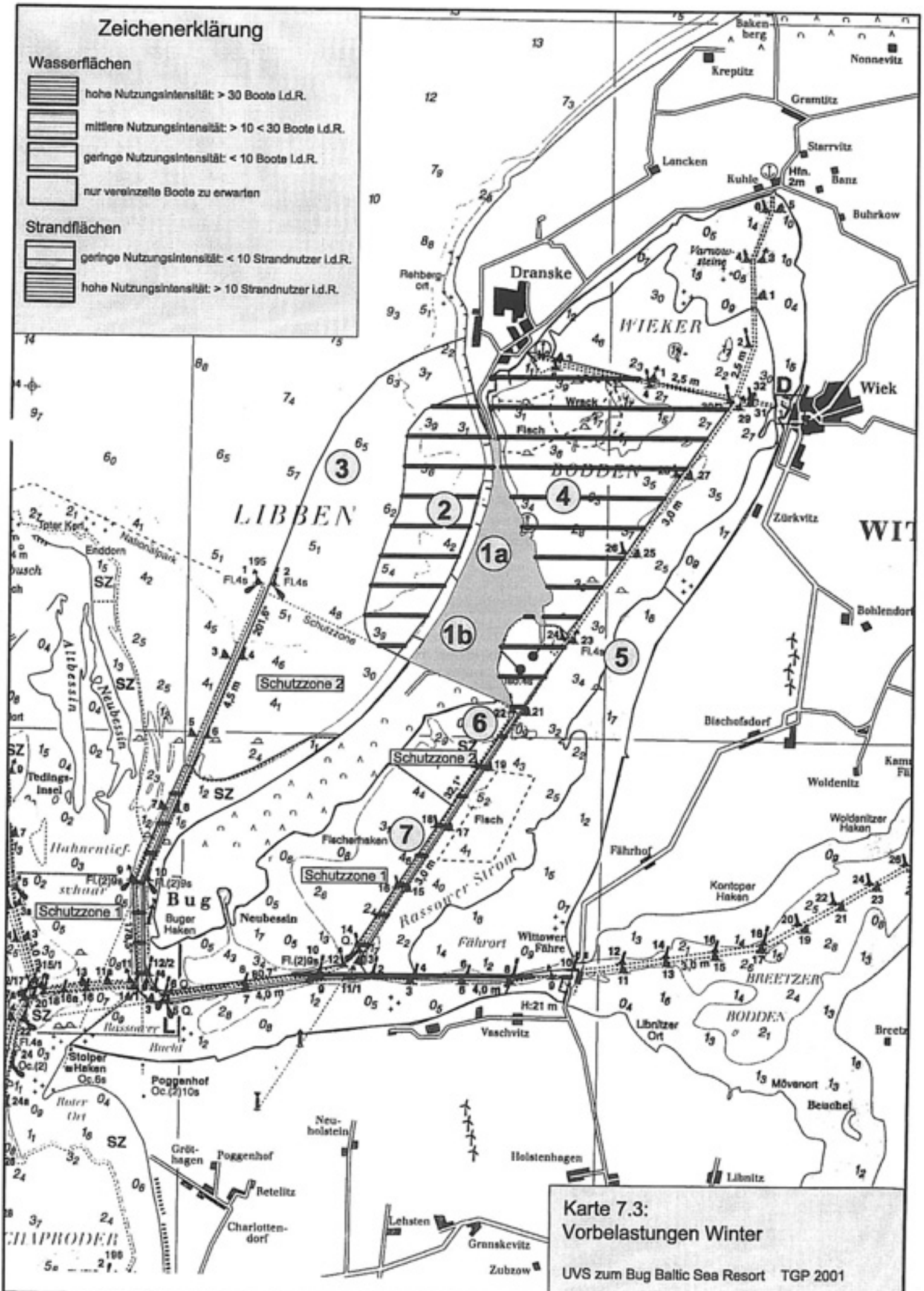
Zeichenerklärung

Wasserflächen

-  hohe Nutzungsintensität: > 30 Boote L.d.R.
-  mittlere Nutzungsintensität: > 10 < 30 Boote L.d.R.
-  geringe Nutzungsintensität: < 10 Boote L.d.R.
-  nur vereinzelte Boote zu erwarten

Strandflächen





-  geringe Nutzungsintensität: < 10 Strandnutzer L.d.R.
-  hohe Nutzungsintensität: > 10 Strandnutzer L.d.R.





Karte 7.3:
 Vorbelastungen Winter
 UVS zum Bug Baltic Sea Resort TGP 2001

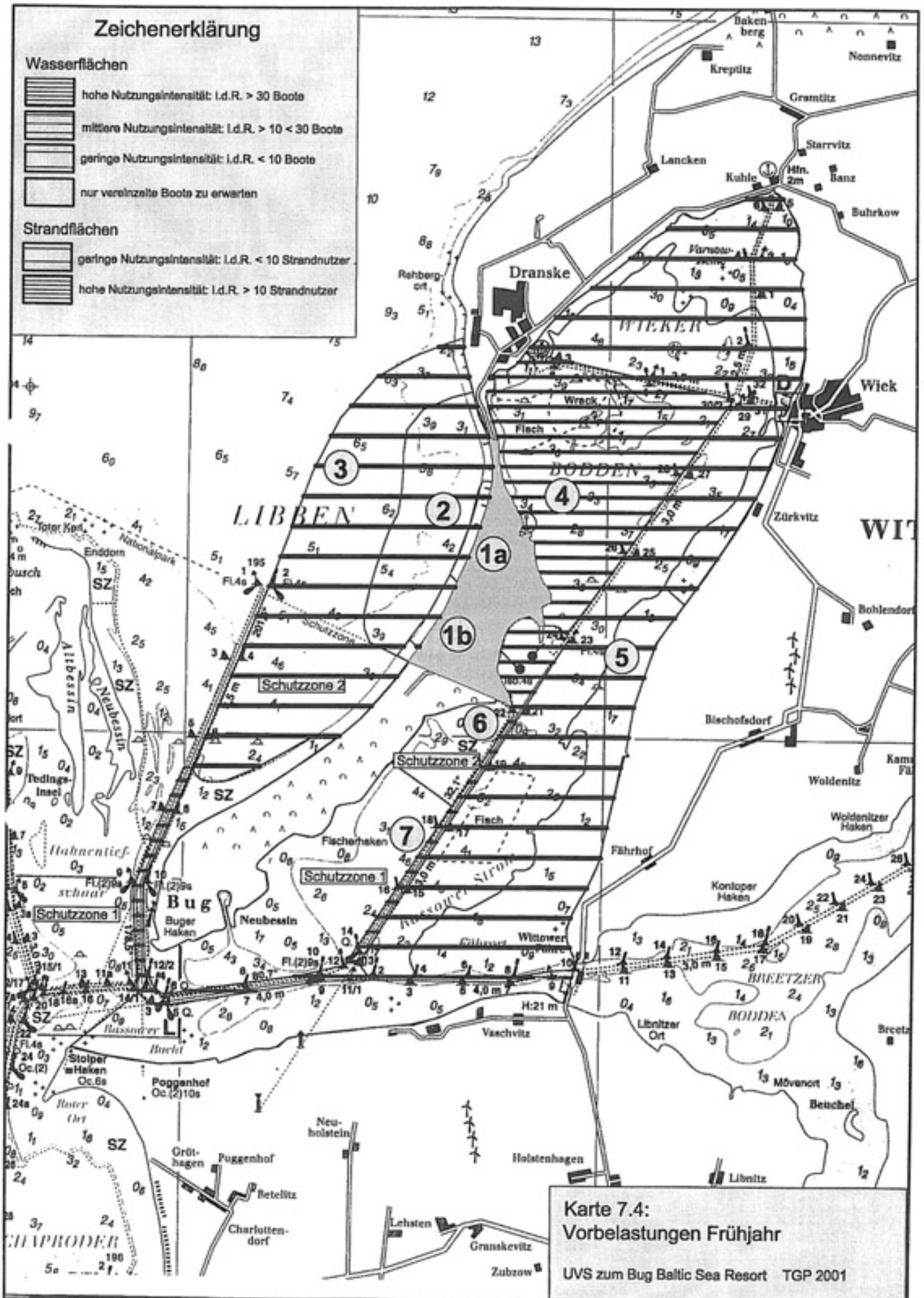
Zeichenerklärung

Wasserflächen

-  hohe Nutzungsintensität: i.d.R. > 30 Boote
-  mittlere Nutzungsintensität: i.d.R. > 10 < 30 Boote
-  geringe Nutzungsintensität: i.d.R. < 10 Boote
-  nur vereinzelt Boote zu erwarten

Strandflächen

-  geringe Nutzungsintensität: i.d.R. < 10 Strandnutzer
-  hohe Nutzungsintensität: i.d.R. > 10 Strandnutzer







Karte 7.4:
Vorbelastungen Frühjahr



UVS zum Bug Baltic Sea Resort TGP 2001

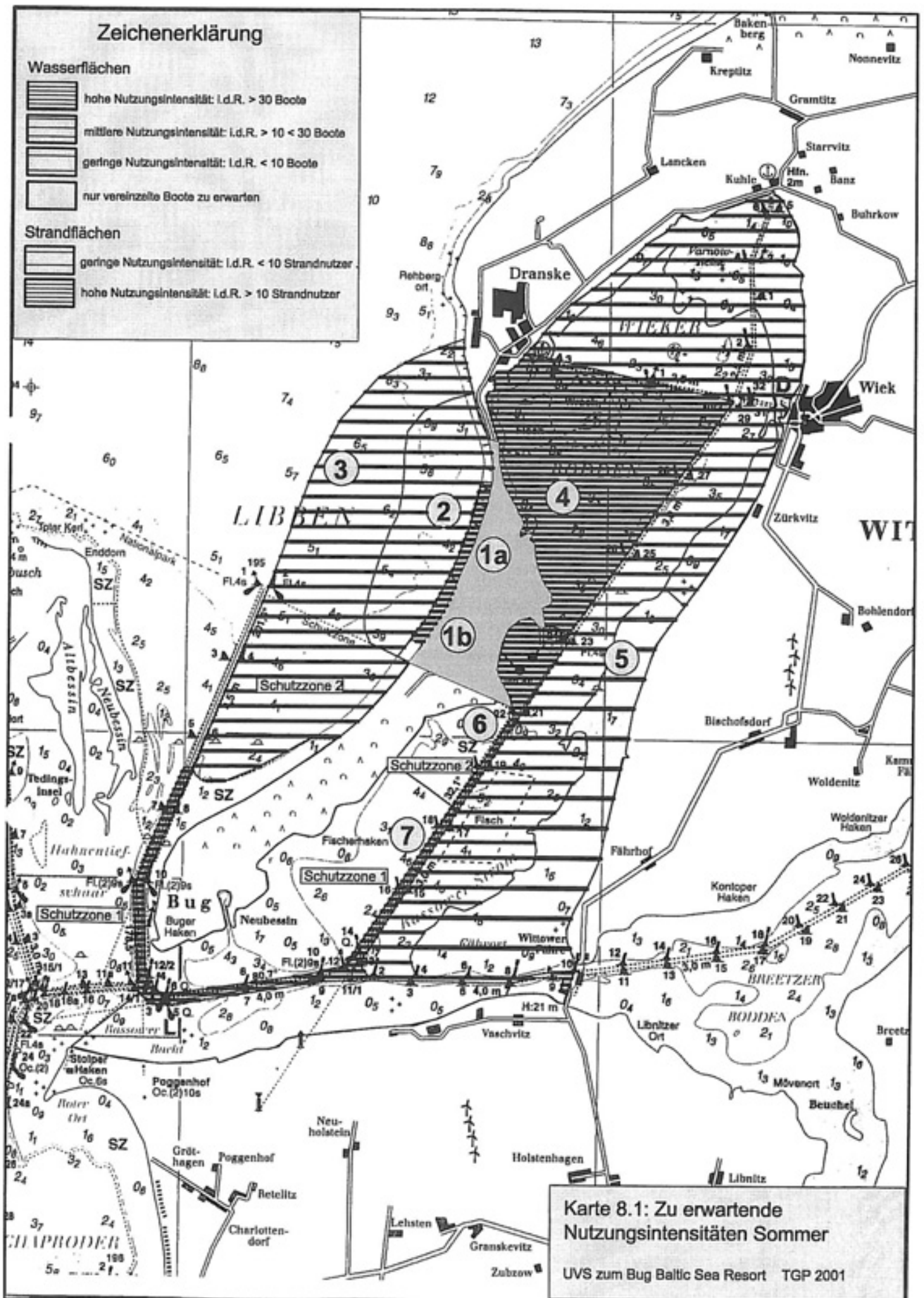
Zeichenerklärung

Wasserflächen

-  hohe Nutzungsintensität: i.d.R. > 30 Boote
-  mittlere Nutzungsintensität: i.d.R. > 10 < 30 Boote
-  geringe Nutzungsintensität: i.d.R. < 10 Boote
-  nur vereinzelte Boote zu erwarten

Strandflächen





-  geringe Nutzungsintensität: i.d.R. < 10 Strandnutzer
-  hohe Nutzungsintensität: i.d.R. > 10 Strandnutzer





Karte 8.1: Zu erwartende Nutzungsintensitäten Sommer
 UVS zum Bug Baltic Sea Resort TGP 2001

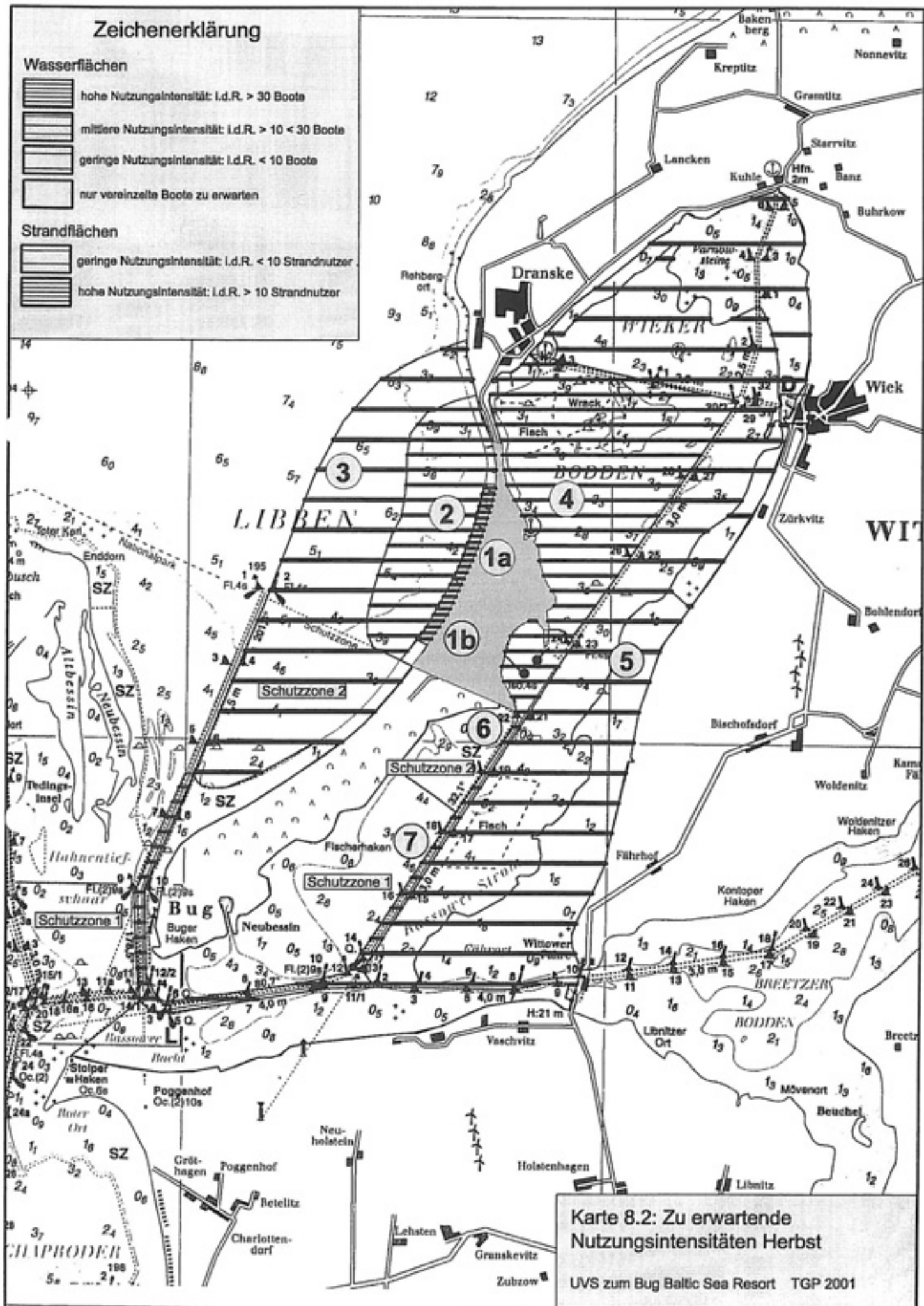
Zeichenerklärung

Wasserflächen

-  hohe Nutzungsintensität: I.d.R. > 30 Boote
-  mittlere Nutzungsintensität: I.d.R. > 10 < 30 Boote
-  geringe Nutzungsintensität: I.d.R. < 10 Boote
-  nur vereinzelt Boote zu erwarten

Strandflächen





-  geringe Nutzungsintensität: I.d.R. < 10 Strandnutzer
-  hohe Nutzungsintensität: I.d.R. > 10 Strandnutzer





Karte 8.2: Zu erwartende Nutzungsintensitäten Herbst
 UVS zum Bug Baltic Sea Resort TGP 2001

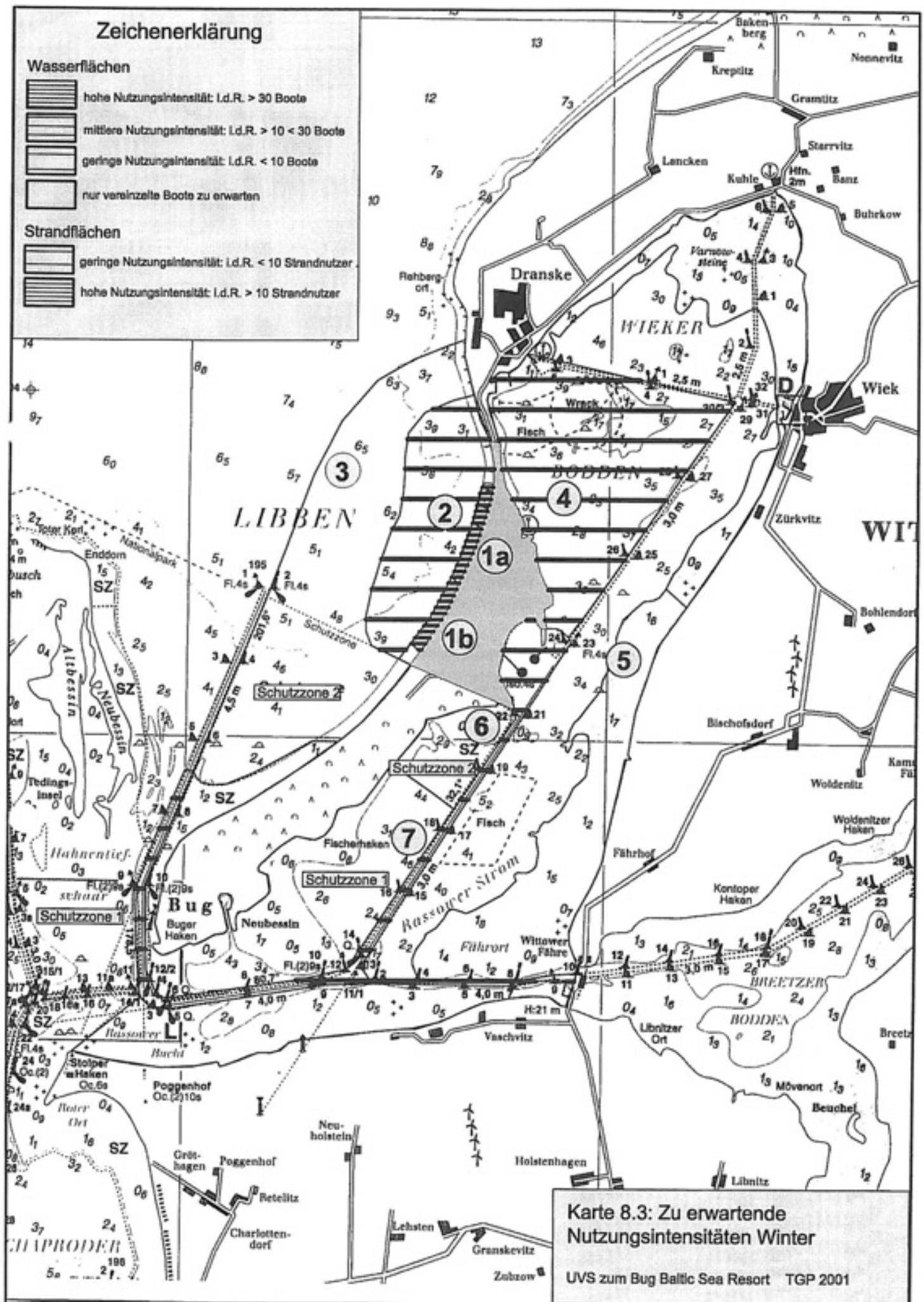
Zeichenerklärung

Wasserflächen

-  hohe Nutzungsintensität: i.d.R. > 30 Boote
-  mittlere Nutzungsintensität: i.d.R. > 10 < 30 Boote
-  geringe Nutzungsintensität: i.d.R. < 10 Boote
-  nur vereinzelte Boote zu erwarten

Strandflächen

-  geringe Nutzungsintensität: i.d.R. < 10 Strandnutzer
-  hohe Nutzungsintensität: i.d.R. > 10 Strandnutzer







Karte 8.3: Zu erwartende Nutzungsintensitäten Winter



UVS zum Bug Baltic Sea Resort TGP 2001

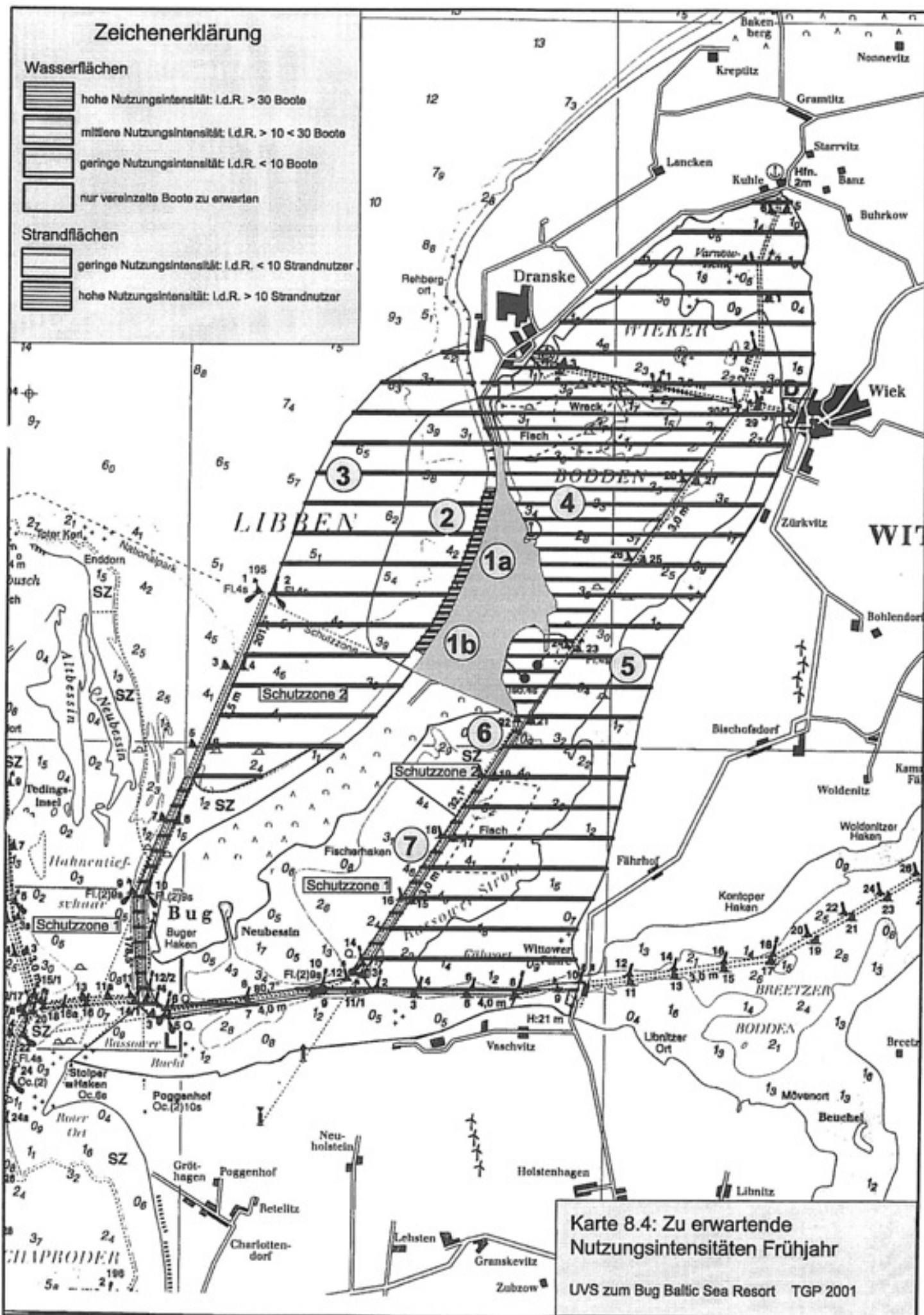
Zeichenerklärung

Wasserflächen

-  hohe Nutzungsintensität: I.d.R. > 30 Boote
-  mittlere Nutzungsintensität: I.d.R. > 10 < 30 Boote
-  geringe Nutzungsintensität: I.d.R. < 10 Boote
-  nur vereinzelt Boote zu erwarten

Strandflächen




-  geringe Nutzungsintensität: I.d.R. < 10 Strandnutzer
-  hohe Nutzungsintensität: I.d.R. > 10 Strandnutzer

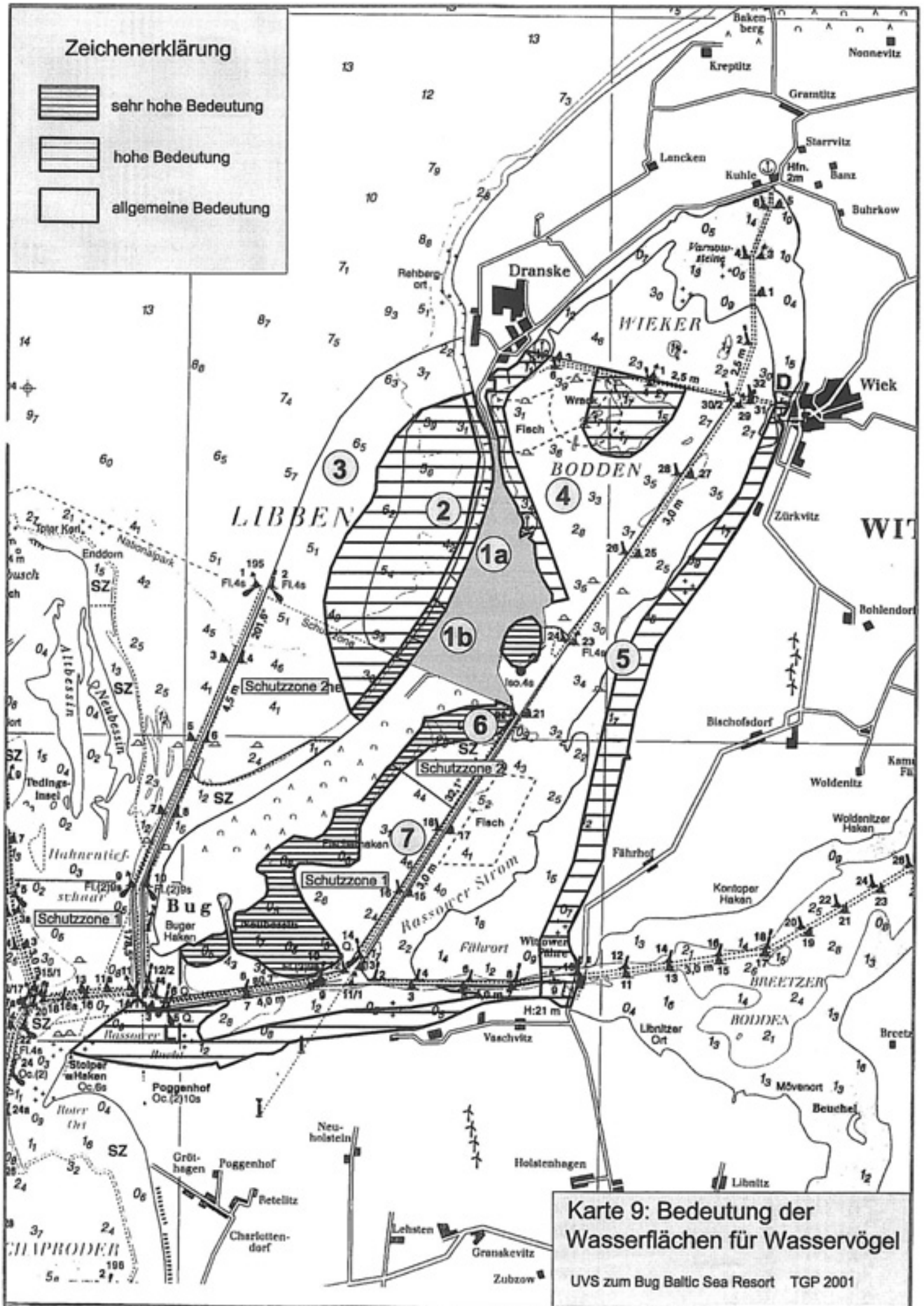


Karte 8.4: Zu erwartende Nutzungsintensitäten Frühjahr

UVS zum Bug Baltic Sea Resort TGP 2001

Zeichenerklärung

-  sehr hohe Bedeutung
-  hohe Bedeutung
-  allgemeine Bedeutung







Karte 9: Bedeutung der Wasserflächen für Wasservögel

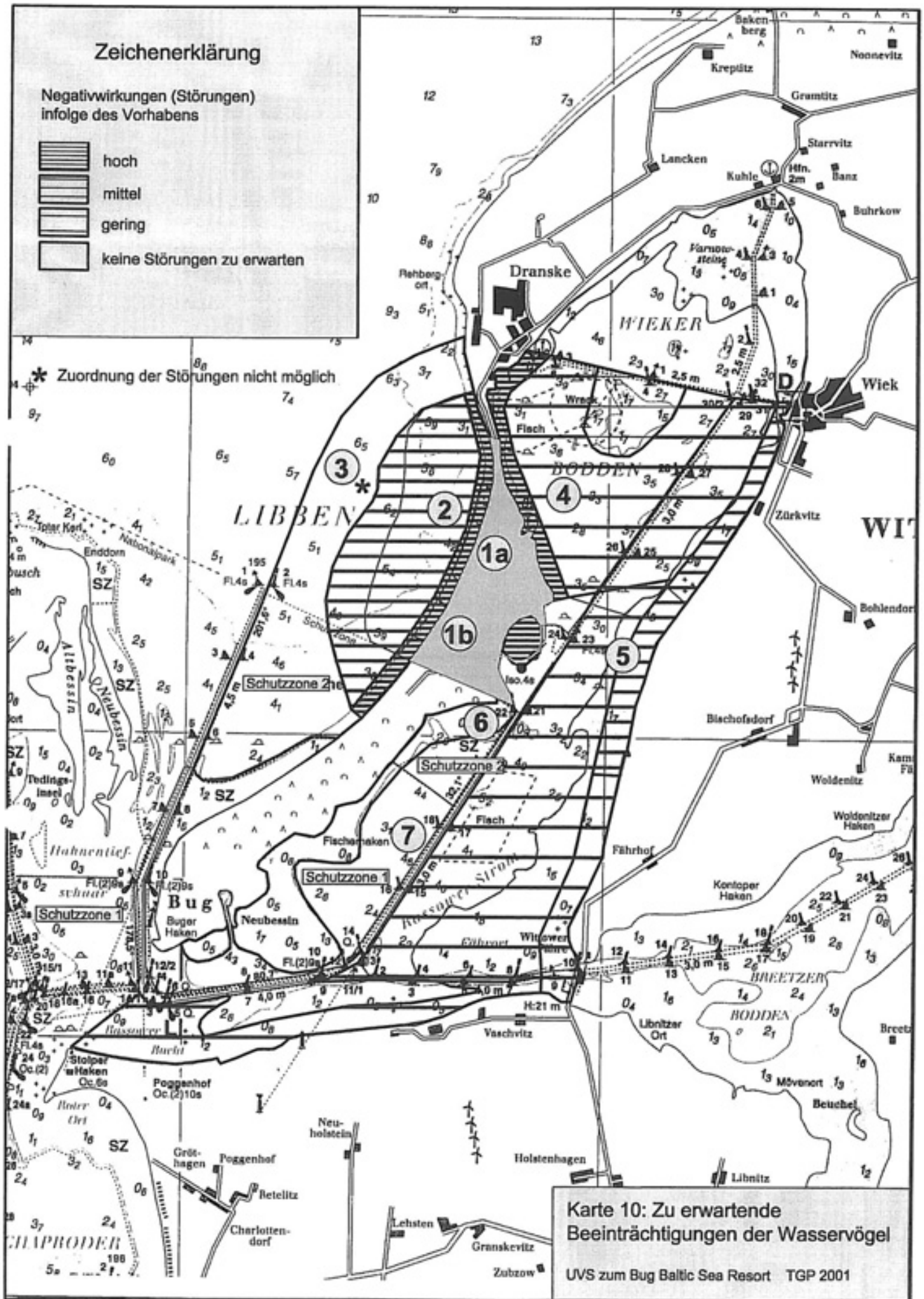
UVS zum Bug Baltic Sea Resort TGP 2001

Zeichenerklärung

Negativwirkungen (Störungen) infolge des Vorhabens

-  hoch
-  mittel
-  gering
-  keine Störungen zu erwarten

* Zuordnung der Störungen nicht möglich



Karte 10: Zu erwartende Beeinträchtigungen der Wasservögel

UVS zum Bug Baltic Sea Resort TGP 2001