




ZEICHENERKLÄRUNG

PLANZEICHEN

I. FESTSETZUNGEN

-  ABGRENZUNG DES RÄUMLICHEN GELTUNGSBEREICHES DER 5.F-PLANÄNDERUNG
-  MISCHGEBIET
GESCHOSSFLÄCHENZAHL § 6 BauNVO
-  GEWERBEGEBIET
GESCHOSSFLÄCHEZAHL § 8 BauNVO
-  VERKEHRSGRÜN
-  UMGRENZUNG DER FLÄCHEN MIT WASSERRECHTL.FESTSETZUNGEN § 5 Abs.5 BBauG
-  WASSERSCHUTZGEBIET
-  ANPFLANZUNGSGEBOT
-  VON DER BEBAUUNG FREIZUHALTENDE GRUNDSTÜCKSFLÄCHEN § 9 Abs. 1 Nr. 2 BBauG

GENEHMIGT

GEMÄSS ERLAß
IV 810a - 812/2 - 55.42
VOM 24. Jan. 1977
KIEL, DEN 26. Jan. 1977

Der Innenminister
des Landes Schleswig-Holstein
Dr. Hoffrage
Klinsche
(Dr. Schliske)



Entworfen und aufgestellt nach § 2 und 5 des BBauG vom 23.06.1960

Eutin, den 04.07.1975

- Der Planverfasser -

PLANUNGSBÜRO OSTHOLSTEIN FÜR HOCH- UND STÄDTBAU
ARCHITEKTEN ARP, ECKOLDT - KLEINSCHMIDT DIPL.-ING.
242 EUTIN - ELISABETHSTRASSE 47 - POSTFACH 406

Der Entwurf der 5. Flächennutzungsplanänderung einschließlich Erläuterungsbericht hat gemäß § 2 Abs. 6 BBauG vom 23.06.1960 in der Zeit vom 29.07.76 bis 30.08.76 nach vorheriger am 21.07.76 abgeschlossener Bekanntmachung mit dem Hinweis, daß Bedenken und Anregungen in der Auslegungsfrist geltend gemacht werden können, während der Dienststunden öffentlich ausgelegt.

Timmendorfer Strand, den 20.10.76

- Der Bürgermeister -
Hornmann



Die von der Gemeindevertretung am 07.10.76 beschlossene 5. Flächennutzungsplanänderung der Gemeinde Timmendorfer Strand wurde mit Erlaß des Innenministers vom 24.1.1977 Az.: IV 810b - 812/2 - 55.42 mit Auflagen/Hinweisen gemäß § 6 BBauG genehmigt. Die Auflage wurde mit Erlaß vom 25.5.1978; Az.: IV 810b - 512.111 - 55.42 aufgehoben. Die 5. Flächennutzungsplanänderung tritt mit der Bewirkung dieser Bekanntmachung, und zwar mit dem Beginn des 23.6.1978 in Kraft.

Timmendorfer Strand, den 23. Juni 1977

- Der Bürgermeister -
Hornmann
1. Stellvertreter des Bürgermeisters



5. ÄNDERUNG
ZUM FLÄCHENNUTZUNGSPLAN
DER GEM. TIMMENDORFER STRAND