





PLANZEICHEN



ABGRENZUNG DES ÄNDERUNGS-BEREICHES DER 6. F.-PLAN-ÄNDERUNG



SONDERGEBIET (KURGEBIET) GESCHOSSFLÄCHENZAHL



UMGRENZUNG DER FLÄCHEN MIT WASSERRECHTL. FESTSETZUNGEN



WASSERSCHUTZGEBIET



ÜBERSCHWEMMUNGSGEBIET

RECHTSGRUNDLAGEN

§ 11 BauNVO

§ 9 Abs. 4 BBauG

GENEHMIGT
GEMÄSS ERLASS
IV 8106-812/2-55.42
VOM 14. Febr. 1977
KIEL, DEN 16. Febr. 1977



Der Innenminister
des Landes Schleswig-Holstein
Fm. Hoffrage
[Signature]
(Dr. Schliske)

Entworfen und aufgestellt nach § 2 und 5 des BBauG vom 23.06.1960


Eutin, den 03.06.1976

- Der Planverfasser -

PLANUNGSBÜRO OSTHOLSTEIN FÜR HOCH- UND STÄDTEBAU
ARCHITEKTEN ARP, ECKOLDT, KLEINSCHMIDT DIPL.-ING.
242 EUTIN *[Signature]* TELEFACH 406

Der Entwurf der 6. Flächennutzungsplanänderung der Gemeinde Timmendorfer Strand einschl. Erläuterungsbericht hat gemäss § 2 Abs. 6 BBauG vom 23.06.1960 in der Zeit vom 19. 07. 76 bis 19. 08. 76 nach vorheriger am 10. 07. 76 abgeschlossener Bekanntmachung mit dem Hinweis, daß Bedenken und Anregungen in der Auslegungsfrist geltend gemacht werden können, während der Dienststunden öffentlich ausgelegt.

Timmendorfer Strand, den 20. 10. 76




- Der Bürgermeister -

[Signature]

Die von der Gemeindevertretung am 07. 10. 76 beschlossene 6. Flächennutzungsplanänderung der Gemeinde Timmendorfer Strand wurde mit Erlaß des Innenministers vom 14. 02. 1977 Az.: IV 8106-812/2-55.42- mit ~~Auflagen/Hinweisen~~ gemäß § 6 BBauG genehmigt. Die 6. Flächennutzungsplanänderung ~~tritt~~ ^{wird} mit der Bewirkung dieser Bekanntmachung, ~~und zwar mit dem Beginn des vom 6.8.1977~~ ^{wirksam} ~~in Kraft.~~

Timmendorfer Strand, den 12. 08. 1977



- Der Bürgermeister -

[Signature]

**6. ÄNDERUNG
ZUM FLÄCHENNUTZUNGSPLAN
DER GEMEINDE TIMMENDORFER STRAND**