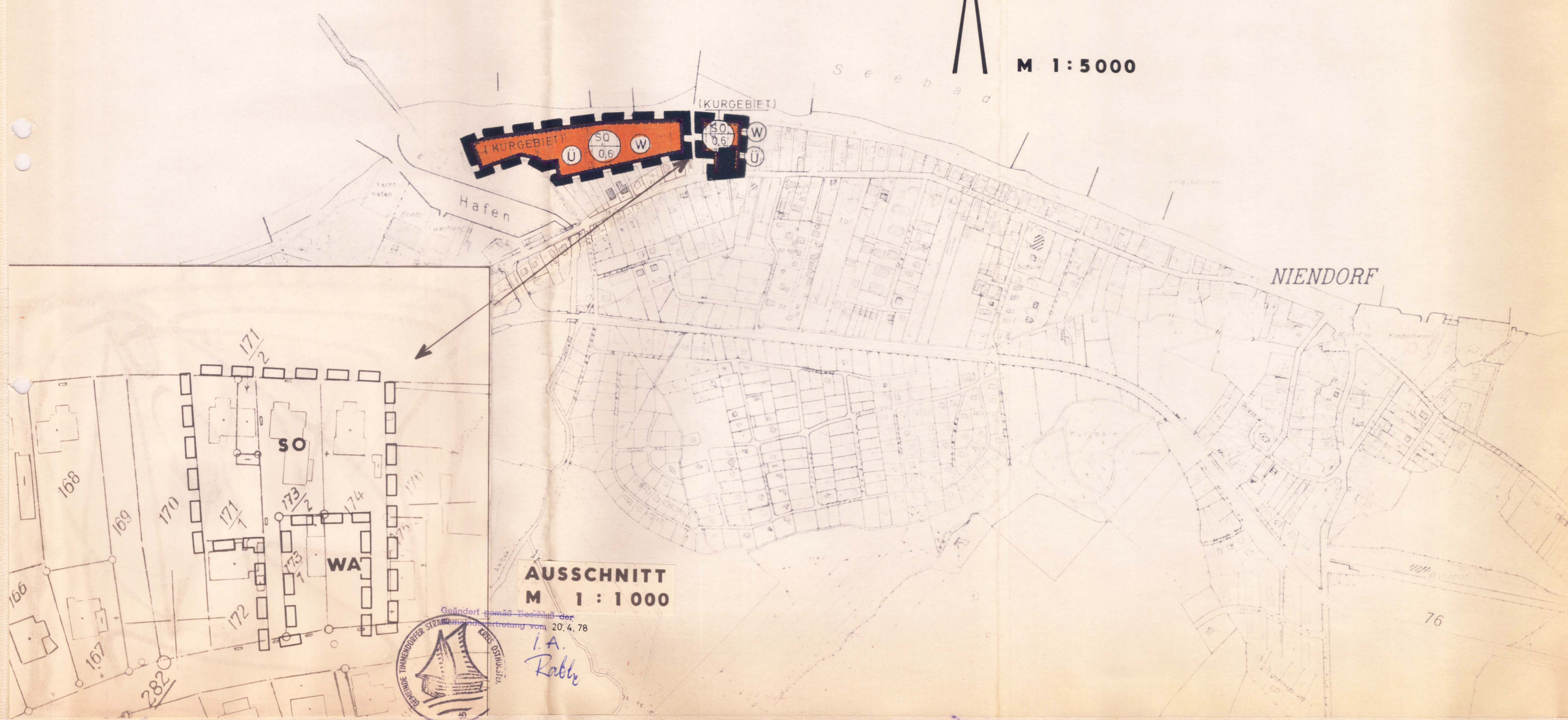
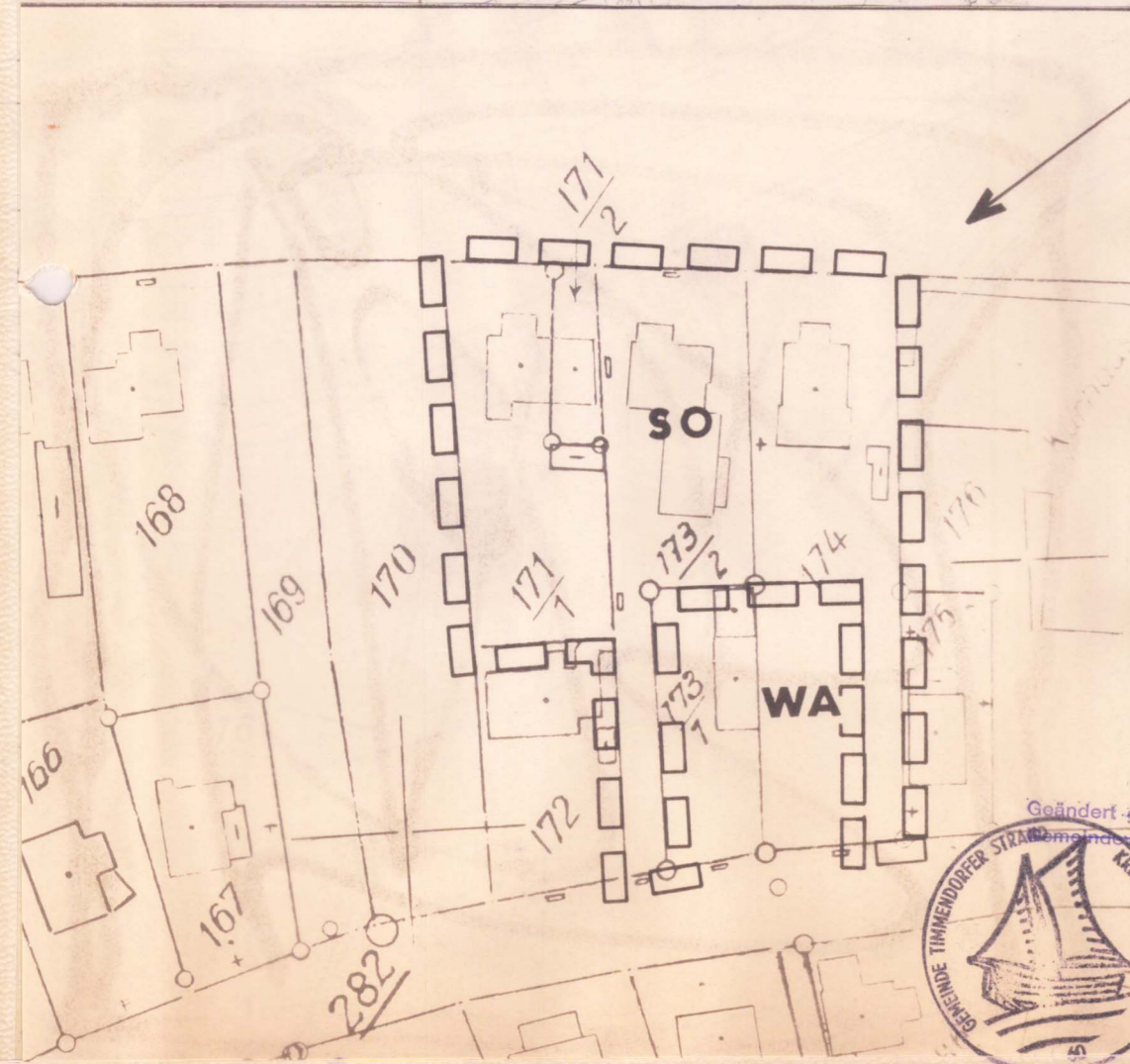


L Ü B E C K E R B U C H T




M 1:5000




AUSSCHNITT  
M 1:1000



Geändert durch Beschluss der Gemeindevertretung vom 20.4.78  
I.A. Rabb




ABGRENZUNG DER 8. FLÄCHEN-  
NUTZUNGSPLANÄNDERUNG



SONDERGEBIET (KURGEBIET)  
GESCHOSSFLÄCHENZAHL

§ 11 BauNVO



UMGRENZUNG DER FLÄCHEN MIT  
WASSERRECHTLICHEN FEST-  
SETZUNGEN

§ 5 Abs. 6 BBauG



ÜBERSCHWEMMUNGSGEBIET



WASSERSCHUTZGEBIET

Entworfen und aufgestellt nach § 2 und 5 des BBauG vom 18. Aug. 1976  
PLANUNGSBÜRO OSTHOLSTEIN FÜR HOCH- UND STÄDTBAU  
ARCHITEKTEN ARP - ECKHARDT  
242 EUTIN - ELISABETHSTRASSE 41 - POSTFACH 406  
Eutin, den 16. 06. 1977

Der Entwurf der 8. Flächennutzungsplanänderung einschliesslich Erläuterungsbericht hat gemäss § 2a Abs. 6 BBauG vom 18.08.1976 in der Zeit vom 28.09.77 bis 23.01.78 nach vorheriger am 13.12.77 abgeschlossener Bekanntmachung mit dem Hinweis, daß Bedenken und Anregungen in der Auslegungsfrist geltend gemacht werden können, während der Dienststunden öffentlich ausgelegen.

Timmendorfer Strand, den 23. 02. 1978  
- Der Bürgermeister -  
*han junn*

Die von der Gemeindevertretung am 20. 02. 78 beschlossene Flächen-nutzungsplanänderung der Gemeinde Timmendorfer Strand wurde mit Erlaß des Innenministers vom 31. 3. 1978 Az.: IV 810b-512.111-55.42 mit Auflagen/Hinweisen gemäss § 6 BBauG genehmigt.  
Die Flächennutzungsplanänderung tritt mit der Bewirkung dieser Bekanntmachung, und zwar mit dem Beginn des 25. 4. 1978 in Kraft.

Timmendorfer Strand, den 26. 4. 78  
GEMÄSS ERLASS  
IV 810 b - 512 111 - 55 42  
VOM 31. März 1978  
3. April 1978  
- Der Bürgermeister -



8. ÄNDERUNG ZUM FLÄCHENNUTZUNGSPLAN  
DER GEMEINDE TIMMENDORFER STRAND