

Entworfen und aufgestellt nach § 2 und 5 des BBauG vom 06.07.1979

Eutin, den

Herrmann
 - Der Planverfasser -

Die Gemeindevertretung hat am **25.2.82** die Aufstellung des Entwurfes der 19. Flächennutzungsplanänderung beschlossen.

Timmendorfer Strand, den **10.3.1983** - Der Bürgermeister -

Herrmann

Der Entwurf der 19. Flächennutzungsplanänderung einschließlich Erläuterungsbericht hat gemäß § 2 a Abs.6 BBauG vom 06.07.1979 in der Zeit vom **18.11.82** bis **20.12.82** nach vorheriger am **10.11.82** abgeschlossener Bekanntmachung mit dem Hinweis, daß Bedenken und Anregungen in der Auslegungsfrist geltend gemacht werden können, während der Dienststunden öffentlich ausgelegen.

Timmendorfer Strand, den **10.3.1983** - Der Bürgermeister -

Herrmann

Die 19. Flächennutzungsplanänderung wurde am **25.1.83** von der Gemeindevertretung als ~~Satzung~~ beschlossen.

Der Erläuterungsbericht wurde mit Beschluß der Gemeindevertretung vom **25.1.83** gebilligt.

Timmendorfer Strand, den **10.3.1983** - Der Bürgermeister -

Herrmann

Die von der Gemeindevertretung am **25.1.83** beschlossene 19. Flächennutzungsplanänderung der Gemeinde **TIMMEND. STRAND** wurde mit Erlaß des Innenministers vom **23.06.1983** Az. **IV 810d-512.111-55.42** mit ~~Auflagen~~ ¹ ~~Hinweisen~~ gemäß § 6 BBauG genehmigt.

Timmendorfer Strand, den **18.07.1983** - Der Bürgermeister -

Herrmann

~~Die Auflagen wurden durch Beschluß der Gemeindevertretung vom~~
~~erfüllt.~~

~~Die Auflagenerfüllung wurde mit Erlaß des Innenministers vom~~
~~bestätigt.~~

Die 19. Flächennutzungsplanänderung tritt mit der Bewirkung dieser Bekanntmachung und zwar mit dem Beginn des **22. Juli 1983** in Kraft.




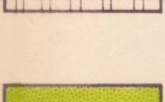




Timmendorfer Strand, den **23.07.1983** - Der Bürgermeister -

Herrmann


**19. ÄNDERUNG ZUM FLÄCHENNUTZUNGSPLAN
 DER GEMEINDE TIMMENDORFER STRAND**

PLANZEICHENERKLÄRUNG

Es gilt das BBauG vom 06.07.1979 und die BauNVO vom 15.09.1977

Planzeichen	Festsetzungen	Rechtsgrundlagen
	ABGRENZUNG DES RÄUMLICHEN GELTUNGSBEREICHES DER 19. FLÄCHENNUTZUNGSPLANÄNDERUNG	
	GEWERBEGEBIET	§ 8 Bau NVO
	GESCHOSSFLÄCHENZAHL <i>← hinzugefügt aufgrund Genehmigungsbeschl. (Hinweis)</i>	§ 5 Abs.2 NR.1 BBauG
	BAHNANLAGEN	
	GRÜNFLÄCHEN	§ 5 Abs.2 NR.5 BBauG
	PARKANLAGE	
	STRASSENVERKEHRSFLÄCHEN	§ 5 Abs.2 NR.3 BBauG
	UMGRENZUNG VON FLÄCHEN FÜR NUTZUNGSBESCHRÄNKUNGEN	§ 5 Abs.2 NR.6 BBauG

← hinzugefügt aufgrund Genehmigungsbeschl. (Hinweis)
Taf. Strand, 18.07.1983



i.A. Schüsske

GENEHMIGT

GEMÄSS ERLASS

IV 810d-512.111-55.42

VOM 23. Juni 1983

KIEL, DEN 28. Juni 1983

Der Innenminister
 des Landes Schleswig-Holstein



Herrmann
Schüsske
 (Dr. Schüsske)



M. 1:5000