








**Timmendorfer Strand**



**M 1 : 5.000**

PLANZEICHENERKLÄRUNG

-  ABGRENZUNG DES RÄUMLICHEN GELTUNGSBEREICHES DER 12. FLÄCHENNUTZUNGSPLANÄNDERUNG
-  **W** WOHNBAUFLÄCHEN § 1 Abs. 1 Nr. 1 BauNVO
-  **SO** SONSTIGE SONDERGEBIETE (KURGEBIET) § 11 BauNVO
-  UMGRENZUNG DER FLÄCHEN MIT WASSERRECHTL. FESTSETZUNGEN
-  **Ü** ÜBERSCHWEMMUNGSGEBIET
-  **I** LFD. NUMERIERUNG DER ÄNDERUNGSPUNKTE

**GENEHMIGT**  
 GEMÄSS ERLASS  
 IV 810d-512.111-55.42  
 VOM 12. August 1980  
 KIEL, DEN 19. August 1980  
 Der Innenminister  
 des Landes Schleswig-Holstein



Entworfen und aufgestellt nach § 2 und 5 des BBauG vom 06.07.1979

Eutin, den

- Der Planverfasser -

PLANUNGSBÜRO OSTHOLSTEIN FÜR HOCH- UND STÄDTEBAU  
 ARCHITEKTEN ARP - ECKOLDT - KLEINSCHMIDT DIPL.-ING.  
 242 EUTIN - ELISABETHSTRASSE 47 - POSTFACH 40F

*Stillemeier*

Der Entwurf der 12. Flächennutzungsplanänderung einschließlich Erläuterungsbericht hat gemäß § 2 a Abs. 6 BBauG vom 06.07.1979 in der Zeit vom 25. 2. 80 bis 25.3.80 nach vorheriger am 16. 2. 80 abgeschlossener Bekanntmachung mit dem Hinweis, daß Bedenken und Anregungen in der Auslegungsfrist geltend gemacht werden können, während der Dienststunden öffentlich ausgelegen.

Timmendorfer Strand, den 15. Juli 1980



*Hamann*  
 - Der Bürgermeister -

Die von der Gemeindevertretung am 1.4.1980 beschlossene 12. Flächennutzungsplanänderung der Gemeinde Timmendorfer Strand wurde mit Erlaß des Innenministers vom 12. 8. 1980 Az.: IV 810d-512.111 - 55.42 mit 1 Auflage/Hinweisen gemäß § 6 BBauG genehmigt.

Die 12. Flächennutzungsplanänderung tritt mit der Bewirkung dieser Bekanntmachung, und zwar mit dem Beginn des 12. 12. 1980 in Kraft.

Timmendorfer Strand, den 12. Dez. 1980



*Hamann*  
 - Der Bürgermeister -

**12. ÄNDERUNG  
 ZUM FLÄCHENNUTZUNGSPLAN  
 DER GEM. TIMMENDORFER STRAND**