
















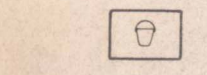





L U B E C K E R B U C H T

ZEICHENERKLÄRUNG

-  ABGRENZUNG DER 4.F-PLANÄNDERUNG LAUFENDE NR. 1-9 TEILFLÄCHENBEZEICHNUNG
-  WOHNBAUFLÄCHEN GESCHOSSFLÄCHENZAHL § 1 Abs.1 Nr.1 BauNVO
-  SONDERGEBIET (KURGEBIET) GESCHOSSFLÄCHENZAHL § 11 BauNVO
-  FLÄCHEN FÜR DEN GEMEINDEBEDARF
-  VERWALTUNGSGEBAUDE (POLIZEI)
-  KIRCHE
-  POST
-  BAUHOF
-  OBERORTL. u. ORTL. HAUPTVERKEHRSSTRASSEN § 5 Abs.2 Nr.3 BBauG
-  PARKPLATZ
-  GST GEMEINSCHAFTSSTELLPLATZE
-  FLÄCHEN FÜR VERSORGENSANL. § 5 Abs.2 Nr.4 BBauG
-  WASSERWERK
-  GRÜNFLÄCHEN
-  PARKANLAGE
-  SPORTPLATZ
-  SPIELPLATZ
-  UMGRENZUNG DER FLÄCHEN MIT WASSERRECHTL. FESTSETZUNGEN § 5 Abs.5 BBauG
-  U OBERSCHWEMMUNGSGEBIET
-  W WASSERSCHUTZGEBIET
-  VON DER BEBAUUNG FREIZUHALTENDE GRUNDSTÜCKSFLÄCHEN 30 m WALDABSTAND



Entworfen und aufgestellt nach § 2 und 5 des BBauG vom 23.06.1960

Eutin, den 05.03.1975
 - Der Planverfasser -
 PLANUNGSBÜRO OSTHOLSTEIN FÜR HOCH- UND STÄDTBAU
 ARCHITECTEN ARP - ECKOLDT - KLEINSCHMIDT DITTMER
 242 EUTIN - ELISABETHSTRASSE 47 - TEL. 31 10 u. 31 90

Der Entwurf der 4.Flächenutzungsplanänderung einschließlich Erläuterungsbericht hat gemäss § 2 Abs. 6 BBauG vom 23.06.1960 in der Zeit vom 22.09.75 bis 22.10.75 nach vorheriger am 11.09.75 abgeschlossener Bekanntmachung mit dem Hinweis, daß Bedenken und Anregungen in der Auslegungsfrist geltend gemacht werden können, während der Dienststunden öffentlich ausgelegen.

Timmendorfer Strand, den 30.04.1976
 Der Bürgermeister -
Kampmann

Die von der Gemeindevertretung am 03.03.1976 beschlossene 4.Flächenutzungsplanänderung der Gemeinde Timmendorfer Strand wurde mit Erlaß des Innenministers vom 26.02.76 Az.: IV 810 b - 812/2 - 55.42 mit Auflagen Hinweisen gemäss § 6 BBauG genehmigt. Die 4.Flächenutzungsplanänderung tritt mit der Bewirkung dieser Bekanntmachung, und zwar mit dem Beginn des 3.4.1976 in Kraft.

GENEHMIGT
 Timmendorfer Strand, den 26. Februar 1976
 26. Februar 1976
 Minister
 Landesregierung
 Schleswig-Holstein
Kampmann

**ÄNDERUNG ZUM FLÄCHENNUTZUNGSPLAN
 DER GEMEINDE TIMMENDORFERSTRAND**