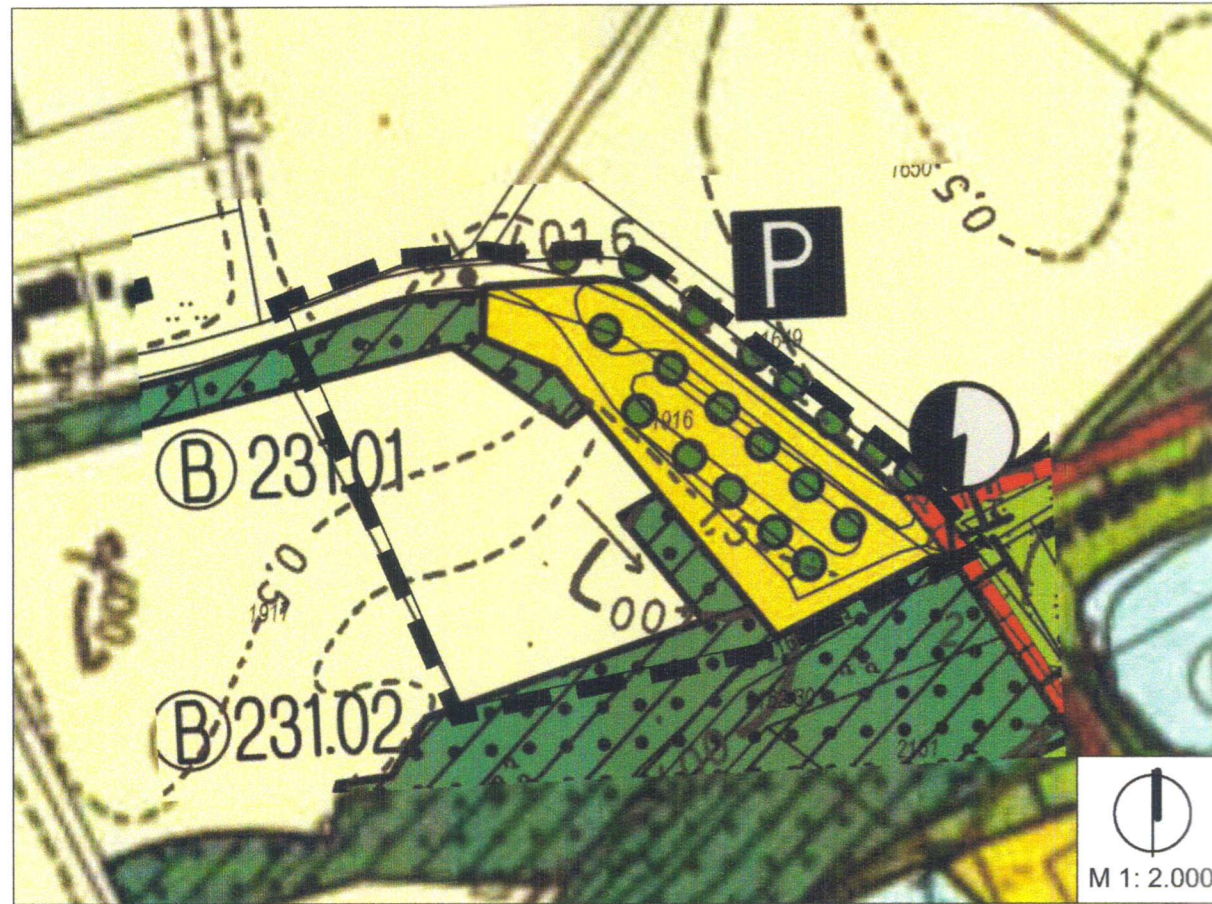


rechtswirksamer Flächennutzungsplan



Flächen für den überörtlichen Verkehr und für die örtlichen Hauptverkehrswege

- Haupterschließungsstraßen
- Öffentliche Parkflächen

Flächen für die Landwirtschaft

- Flächen für die Landwirtschaft

Flächen für die Forstwirtschaft

- Auwald, Feuchtwald gemäß Art. 13d BayNatschG
- Wald mit besonderer Bedeutung als Biotop

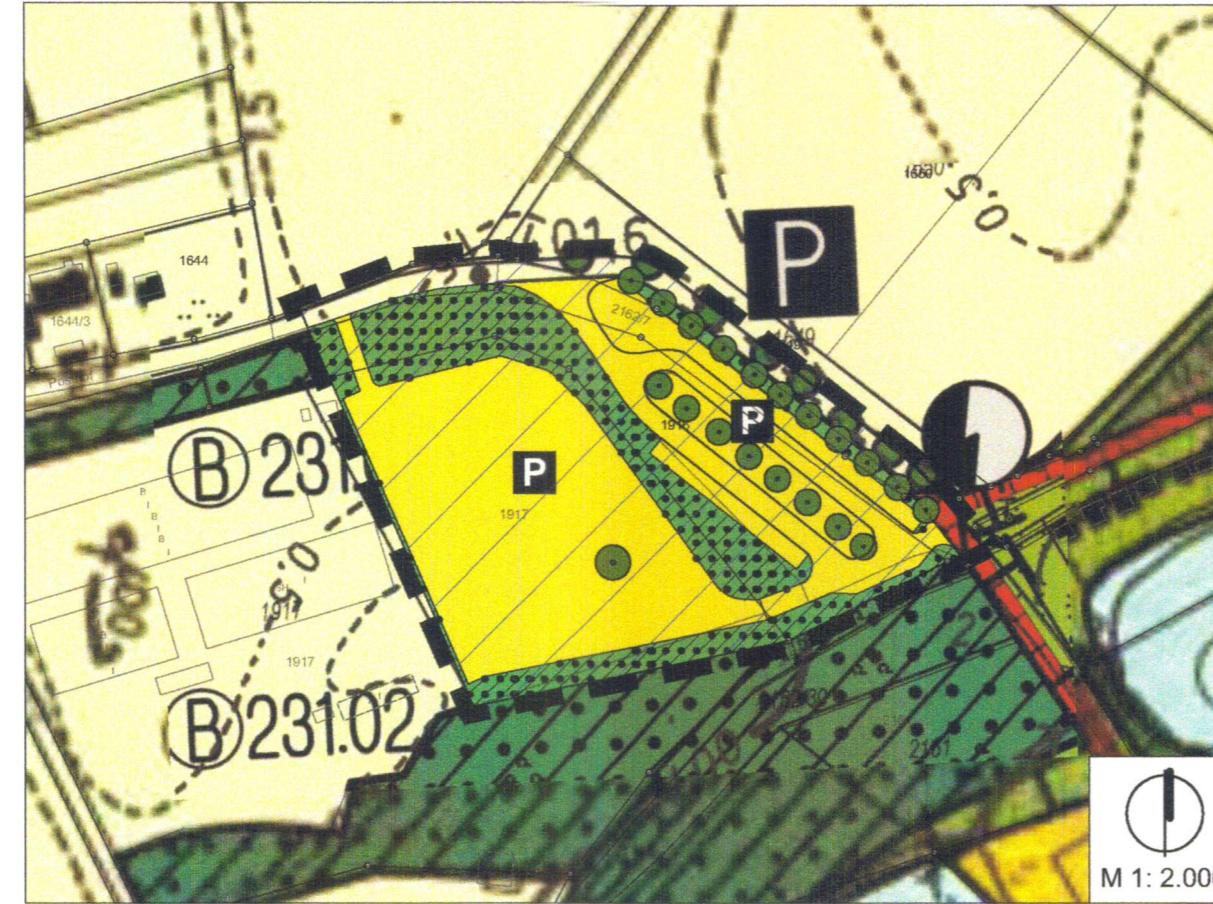
Gehölzstrukturen

- Alleen, Baumreihen, zu erhalten

Sonstige Planzeichen

- Geltungsbereich

7. Flächennutzungsplanänderung



Flächen für den überörtlichen Verkehr und für die örtlichen Hauptverkehrswege

- Haupterschließungsstraßen
- Öffentliche Parkflächen

Flächen für die Landwirtschaft

- Flächen für die Landwirtschaft

Flächen für die Forstwirtschaft

- Auwald, Feuchtwald gemäß Art. 13d BayNatschG
- Wald mit besonderer Bedeutung als Biotop

Gehölzstrukturen

- Alleen, Baumreihen, zu erhalten

Wasserflächen

- HQ extrem

Sonstige Planzeichen

- Geltungsbereich

Verfahrensvermerke

Aufstellungsbeschluss

Der Stadtrat der Großen Kreisstadt Donauwörth hat in seiner Sitzung vom 01.04.2020 die Aufstellung der 7. Flächennutzungsplanänderung beschlossen. Der Aufstellungsbeschluss wurde am 03.07.2020 ortsüblich bekannt gemacht.

Frühzeitige Auslegung (Offenlegung)

Die frühzeitige Bürgerbeteiligung gemäß § 3 Abs. 1 BauGB mit öffentlicher Darlegung und Anhörung für den Vorentwurf der 7. Flächennutzungsplanänderung einschließlich Begründung mit Umweltbericht hat in der Zeit vom 13.07.2020 bis zum 14.08.2020 stattgefunden.

Die Träger öffentlicher Belange wurden gemäß § 4 BauGB auf der Grundlage des Vorentwurfs der 7. Flächennutzungsplanänderung einschließlich Begründung mit Umweltbericht in der Zeit vom 13.07.2020 bis zum 14.08.2020 beteiligt.

Auslegung (Offenlegung)

Der Entwurf der 7. Flächennutzungsplanänderung wurde mit Begründung und Umweltbericht gemäß §3 Abs. 2 BauGB vom 01.03.2021 bis 01.04.2021 öffentlich ausgelegt.

Die Träger öffentlicher Belange wurden gemäß § 4 Abs. 2 BauGB auf der Grundlage des Entwurfs der 7. Flächennutzungsplanänderung einschließlich Begründung mit Umweltbericht mit Schreiben vom 24.02.2021 beteiligt und hatten bis zum 01.04.2021 Zeit zur Stellungnahme.

Donauwörth, den 20.05.2021

Sorré, Oberbürgermeister




Beschluss

Die Große Kreisstadt Donauwörth hat mit Beschluss vom 20.05.2021 die 7. Flächennutzungsplanänderung beschlossen.

Donauwörth, den 20.05.2021

Sorré, Oberbürgermeister



Genehmigung

Die Regierung von Schwaben hat die 7. Änderung des Flächennutzungsplans

mit Bescheid vom 07.07.2021 Nr. 34.1-4621-69/6

gemäß § 6 Abs. 1 BauGB genehmigt.

Der Bescheid sowie das Planwerk im Original sind im Stadtbauamt Donauwörth hinterlegt.

In-Kraft-Treten

Die Genehmigung der 7. Flächennutzungsplanänderung wurde am 17.09.2021 gemäß § 6 Abs. 5 BauGB ortsüblich bekannt gemacht und trat somit in Kraft.

Donauwörth, den 20.09.2021

Sorré, Oberbürgermeister



Große Kreisstadt

donauwörth



Stadt Donauwörth
7. Flächennutzungsplanänderung
auf Flur-Nr. 1916 (teilw.), 1917 (teilw.), 1649 (teilw.)
und 2162/7 (teilw.), Gmkg. Riedlingen

Fassung vom 20.05.2021

Änderungen	Pr-Nr:
	19_125

Planung:

Becker + Haindl
Architekten - Stadtplaner - Landschaftsarchitekten
Klosterweg 6a
86650 Wemding
Tel.: 09092 1776

Auftraggeber:

Stadt Donauwörth
Stadtbauamt
Rathausgasse 1
86609 Donauwörth