








Legende

-  Wohnhaus
-  Nebengebäude
-  Straßen
-  befestigte Fläche
-  Gärten
-  Bäume
-  Sträucher, Gehölze
- II** Anzahl der Vollgeschosse
- PD** Pultdach

Ämtlicher Lage- und Höhenplan

Die Höhenangaben beziehen sich auf N.N.

Gemeinde : Eutin
 Gemarkung : Eutin
 Flur (RK) : 6 (0901)
 Flurstück : versch.
 Massstab : 1:500

Vermessungsbüro
 Dipl.-Ing. Vogel & Uliczka
 Rib.-Mahlstedt-Str. 19
 23701 Eutin

Angefertigt : 03.05.2001
 BB-Nr. : 01231

T = Traufhöhe
 G = Geländehöhe
 D = DKFF EG



STADT EUTIN - BEBAUUNGSPLAN NR. 91 -BESTANDSPLAN-

M.: 1:1000
 Stand: 26. September 2001

PLANUNGSBÜRO OSTHOLSTEIN
 BAHNHOFSTRASSE 40 23701 EUTIN TEL.: (04521) 7917-0 FAX: 791717

