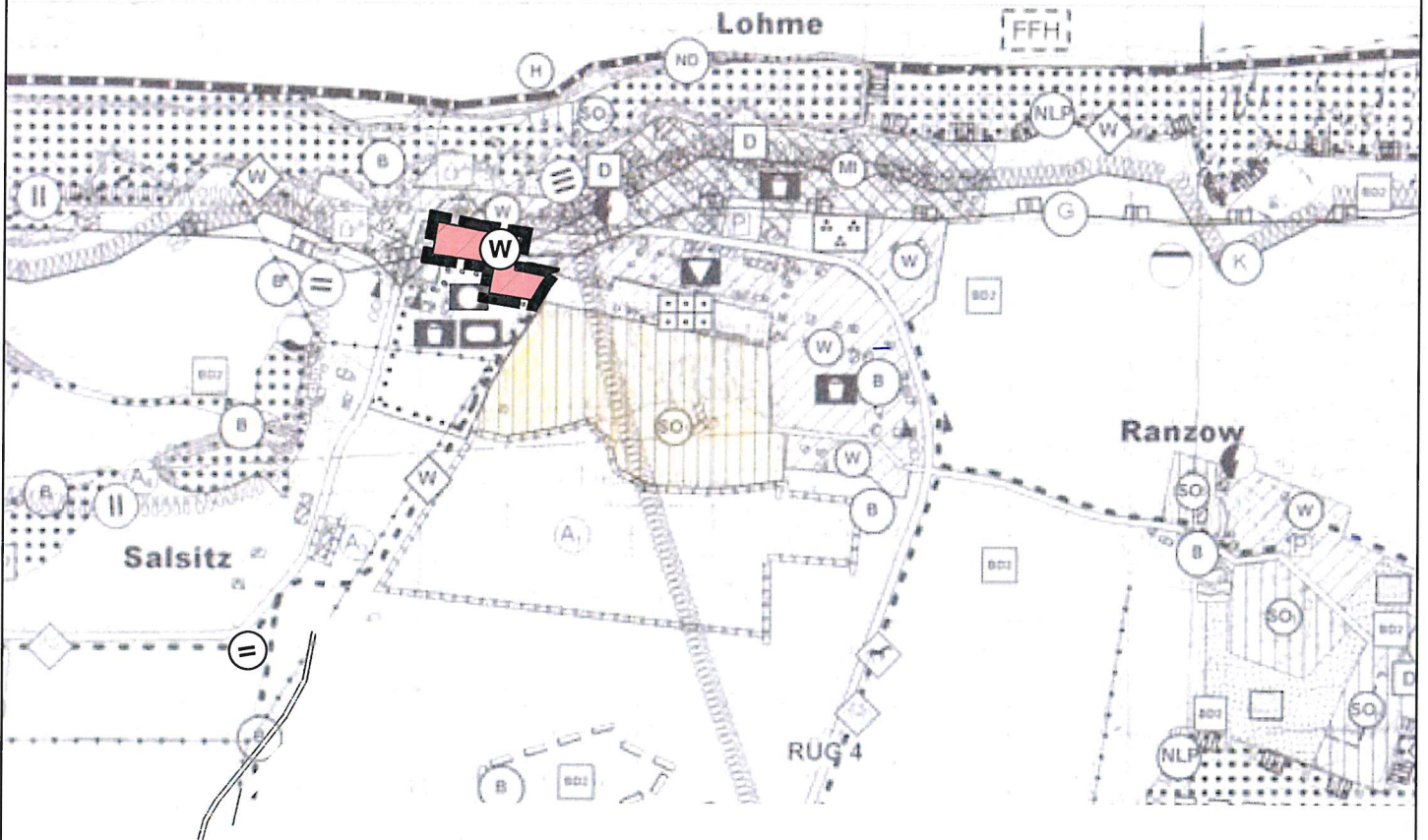


PLANZEICHNUNG

M 1:10.000




LEGENDE gemäß PlanZV

im Bereich der Berichtigung

1. ART DER BAULICHEN NUTZUNG
(§5 ABS. 2 NR.1 BAUGB ; §§ 1 - 11 BAUNVO)

01.04.02  WOHNBAUFLÄCHE (§ 1 BauNVO)

15. SONSTIGE PLANZEICHEN

15.13.00  GRENZE DES RÄUMLICHEN GELTUNGS-
BEREICHS DER 1. BERICHTIGUNG DES
FLÄCHENNUTZUNGSPLANS

0m 200m 400m

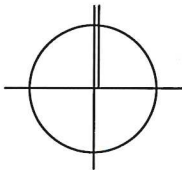
1. Berichtigung des Flächennutzungs-
planes der Gemeinde Lohme auf der Grund-
lage des Beschlusses 052.07.119/20
vom 22.12.2020 der Gemeinde Lohme.

Lohme, den 13.11.2023



Iars Hertelt | stadtplanung und architektur
Freier Stadtplaner und Architekt

Frankendamm 5 18439 Stralsund
Wilhelmstraße 58 76137 Karlsruhe



Auszug aus dem Flächennutzungsplan der Gemeinde Lohme

1. Berichtigung

(Bereich Bebauungsplan Nr. 22 Arkonablick Lohme)

Fassung: 10.11.2023, Stand: 10.11.2023

Maßstab 1:10.000