


## LEGENDE gemäß PlanZV im Bereich der Berichtigung

1. ART DER BAULICHEN NUTZUNG  
(§5 ABS. 2 NR.1 BAUGB ; §§ 1 - 11 BAUNVO )

01.04.02  WOHNBAUFLÄCHE (§ 1 BauNVO)

15. SONSTIGE PLANZEICHEN

15.13.00  GRENZE DES RÄUMLICHEN GELTUNGS-  
BEREICHS DER 2. BERICHTIGUNG DES  
FLÄCHENNUTZUNGSPLANS


15.15.00  REGENRÜCKHALTEBECKEN

0m 200m 400m



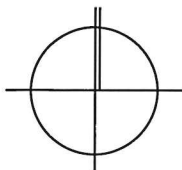
2. Berichtigung des Flächennutzungs-  
planes der Gemeinde Sagard auf der  
Grundlage des Beschlusses  
078.07.327/22 vom 11.5.2022 der  
Gemeinde Sagard.

Sagard, den 19.2.2024



**lars hertelt** | stadtplanung und architektur  
Freier Stadtplaner und Architekt

Frankendamm 5 18439 Stralsund  
Wilhelmstraße 58 76137 Karlsruhe



## Auszug aus dem Flächennutzungsplan der Gemeinde Sagard

### 2. Berichtigung

(Bereich Bebauungsplan Nr. 28 Herbergstraße)

Fassung: 19.02.2024, Stand: 19.02.2024

Maßstab 1:10.000