


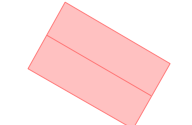













-  Geplanter Geltungsbereich der Bauleitplanung
-  Vermessungsgrundlage (Stand: 2019)
-  Bestandsgebäude
-  17 geplante Campinghäuser mit einer Grundfläche von 40 qm und einer Aufstellfläche von min. 120 qm gem. CPIV SG
-  Der Campingnutzung zuzuordnende Lager- und Nebenflächen
-  Erschließungsflächen
-  Gemeinschaftsstellplätze
-  Zu- und Ausfahrt
-  Pumpstation
-  Fläche für Campinghäuser (4.860 qm)
-  Spiel- / Weidefläche (540 qm) mit späterer Option "Fläche für Campinghäuser"
-  Böschung/ Gehölzflächen
-  Gehölzbestand

Campingplatz "Flügger Strand"
Ersatzfläche Campinghäuser

Bearbeiter: Ehrlich Maßstab 1:500 Stand: 27.05.2019

Kreis Ostholstein
Stadt Fehmarn - OT Flügge



5 m

25 m

6/2