








Landschaftsschutzgebiet "Ammersbek", Verordnung vom 09.04.1999

Bestand an Nutzungs- und Biotoptypen


**Gehölze und sonstige Baumstrukturen**

-  Einzelbaum
-  Nadelbaumreihe

**Sonstige Biotoptypen**


-  AA Acker
-  Bankette
-  Ruderale Gras- und Staudenflur
-  Landwirtschaftliche Hofstelle
-  Straße, sonstige versiegelte Fläche

**Schutzgebiete**

-  Landschaftsschutzgebiet

**Freiraum- und  
Landschaftsplanung**

Allensteiner Weg 71  
24161 Altenholz  
Tel. 0431 - 322 254  
Fax 0431 - 323 765  
info@matthiesen-schlegel.de  
www.matthiesen-schlegel.de



**BERND MATTHIESEN**  
Dipl.-Ing. Landschaftsarchitekt

**KATRIN SCHLEGEL**  
Dipl.-Ing. Landschaftsarchitektin

▼ **PROJEKT**  
Gemeinde Ammersbek  
12. Änderung des Flächennutzungsplanes

▼ **AUFTRAGGEBERIN**  
Gemeinde Ammersbek

▼ **Grünordnungsplan**  
- Bestand -

▼ DATUM	▼ ÄNDERUNGEN
01.02.19	
▼ BLATT NR	
▼ MASS	
1 : 1.000	Die Vervielfältigung dieser Zeichnung oder die Weitergabe an dritte Personen bedarf der ausdrücklichen Genehmigung unsererseits! (UrhG)