






Planzeichenerklärung

-  GSB Scherrasen
-  HRC Baumreihe aus überwiegend nichtheimischen Gehölzen
-  VS./VPZ Straße, Wege versiegelt
-  BIY Gebäude
-  Geltungsbereich

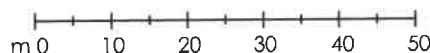
Korregrundlagen: Liegenschaftskarte
 des Landesamtes für Vermessung
 und Geoinformationen Land Sachsen-Anhalt
 Stadt Aken (Elbe)
 Gemarkung Aken (Elbe)
 Flur 13
 Maßstab 1 : 1.000
 Stand der Planunterlage (Monat/Jahr) 01/2015
 Vervielfältigungserlaubnis erteilt
 durch das Landesamt für Vermessung
 und Geoinformationen Land Sachsen-Anhalt
 am 21.01.2015
 Aktenzeichen 822-7000487-2015-7

STADT AKEN (ELBE)

**BEBAUUNGSPLAN NR. 15
 "ERWEITERUNG ALDI-MARKT"**

BIOTOP- UND NUTZUNGSTYPEN

M 1:1.000



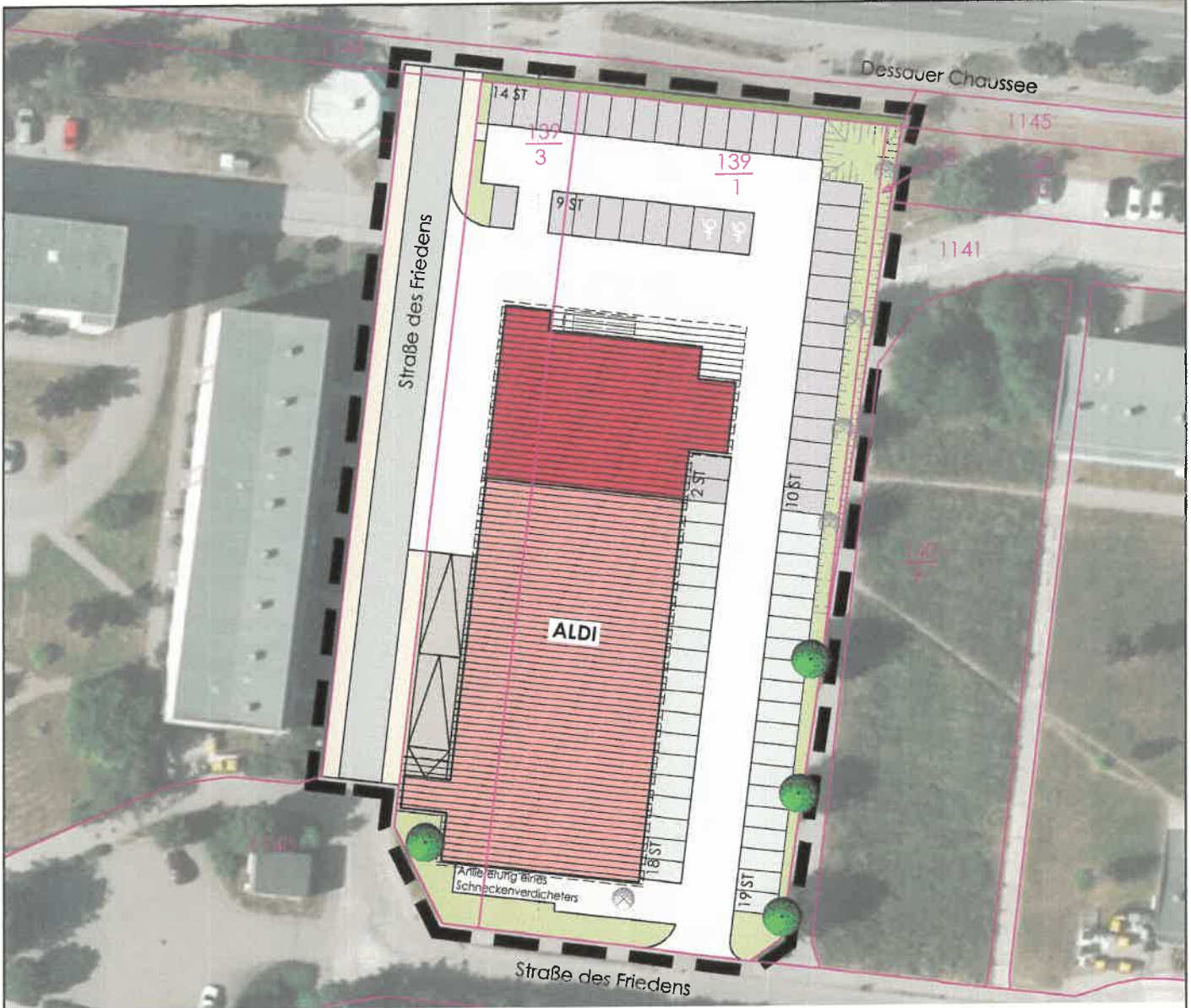
30.08.2016

Büro für Stadtplanung GbR Dr. Ing. W. Schwerdt, Humperdinckstraße 16, 06844 Dessau-Roßlau













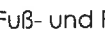
Tel. 0340/613707

Fax: 0340/617421

E-mail: bfs-dessau@dr-schwerdt.de



LEGENDE

-  Geltungsbereich
-  vorh. Flurstücksgrenzen
-  Bezeichnung vorh. Flurstücksgrenzen
-  ALDI - Bestand
-  ALDI Erweiterung - Planung
-  Fahrbahn
-  Zufahrten
-  Stellplätze - Bestand = 37 Stück
-  Stellplätze - Planung = 35 Stück
-  Fußweg
-  Grünflächen / Böschung
-  Begleitgrün (Seitenraum Fuß- und Radweg)
-  Bäume - Bestand
-  Bäume - Rodung

Kartengrundlage:	Liegenschaftskarte des Landesamtes für Vermessung und Geoinformationen Land Sachsen-Anhalt
Stadt:	Aken (Elbe)
Gemarkung:	Aken (Elbe)
Flur:	13
Maßstab:	1 : 1.000
Stand der Planunterlage (Monat/Jahr):	01/2015
Vervielfältigungserlaubnis erteilt:	durch das Landesamt für Vermessung und Geoinformationen Land Sachsen-Anhalt am 21.01.2015
Aktenzeichen:	822-7000487-2015-7


Kartengrundlage:	DOP 20 des Landesamtes für Vermessung und Geoinformationen Land Sachsen-Anhalt
Stadt:	Aken (Elbe)
Gemarkung:	Aken (Elbe)
Flur:	13
Maßstab:	1 : 1.000
Stand der Planunterlage (Monat/Jahr):	01/2015
Vervielfältigungserlaubnis erteilt:	durch das Landesamt für Vermessung und Geoinformationen Land Sachsen-Anhalt am 21.01.2015
Aktenzeichen:	C22-7000488-2015-7

STADT AKEN (ELBE)

**BEBAUUNGSPLAN NR. 15
"ERWEITERUNG ALDI-MARKT"**

NUTZUNGSBEISPIEL

M 1:750



15.05.2015