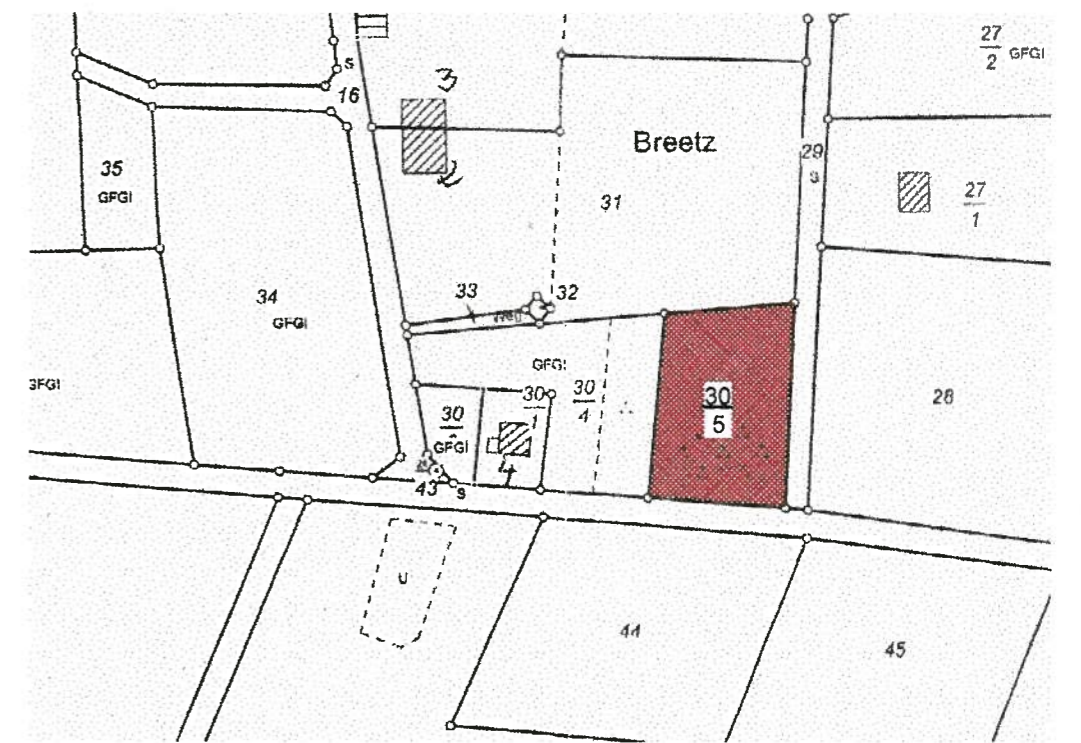


**Maßnahme :**  
 Pflanzung einer Streuobstwiese mit 24 Obstbäumen, Baumraster 8,00 m x 8,00 m in Breetz, Gemeinde Neuenkirchen, Gemarkung Breetz, Flur 2

Pflanzung von	Flurstück	Eigentümer
24 Stck	30/5	Herr Kamin

ÜBERSICHTSPLAN M 1 : 2000

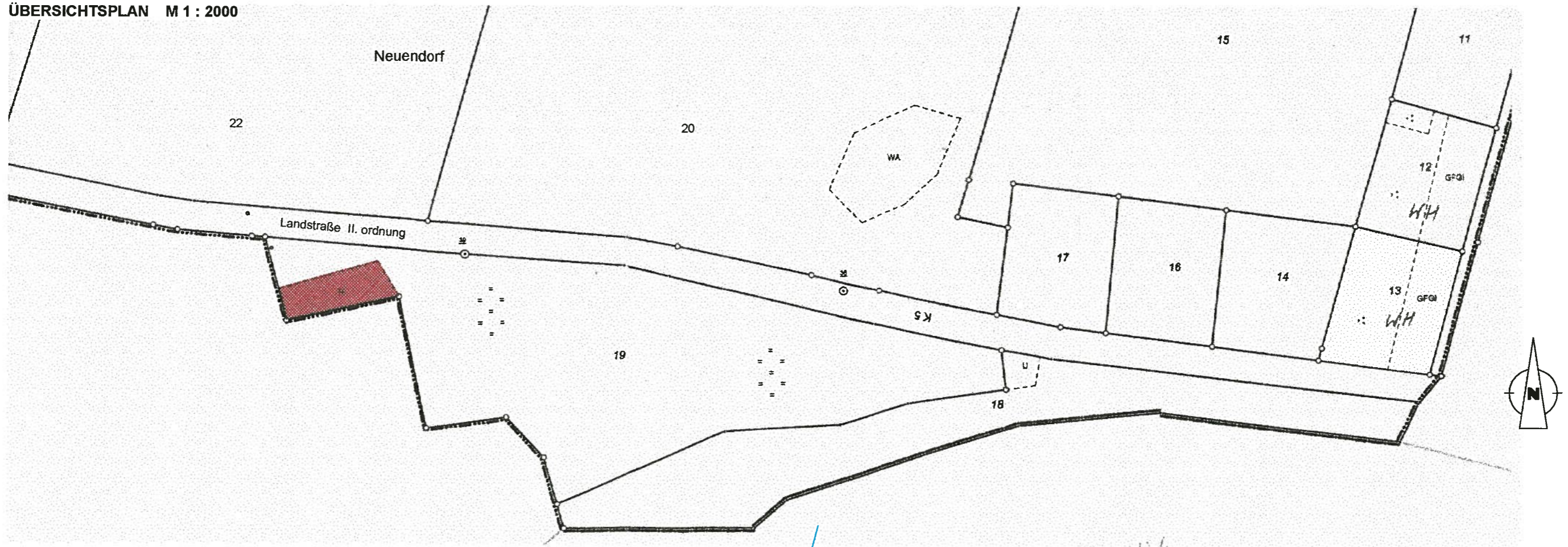


NR.	DATUM	NAME	ÄNDERUNG	VERTEILER

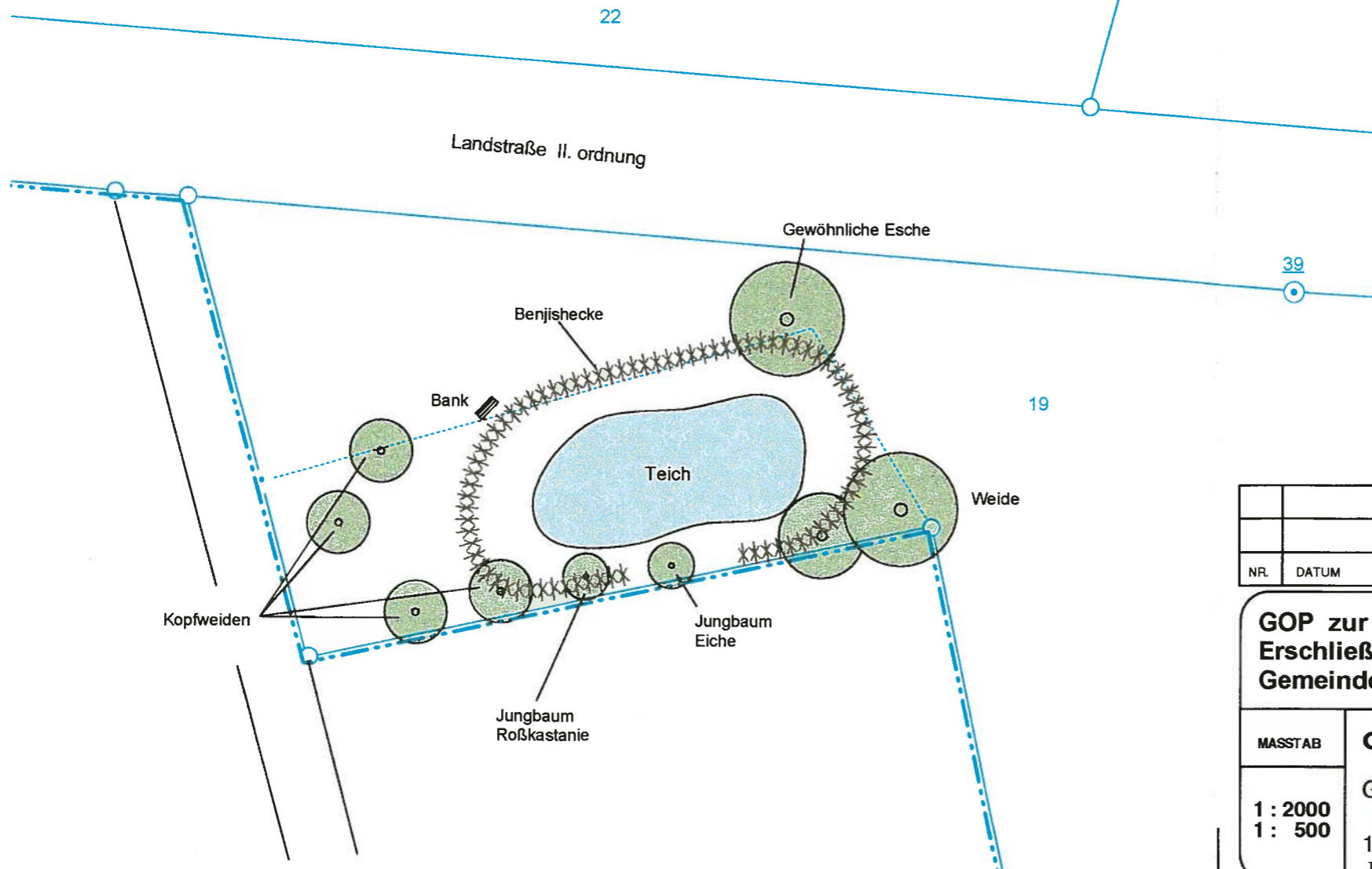
<b>GOP zur 1. Änderung des Vorhaben- und Erschließungsplan Nr.02 Bereich Hafendorf Gemeinde Neuenkirchen</b>		SK Bau GmbH & Co. KG Steinbreite 11, 33 034 Brakel <b>BAUHEFR</b>	
BAUVORHABEN		Streuobstwiese Breetz <b>PLANBEZEICHNUNG</b>	
MASSTAB	<b>dierk evert</b> dipl. Ing. GARTEN- UND LANDSCHAFTSARCHITEKT 18 528 LIETZOW WALDSTRASSE 51 a TEL 03 83 02 / 20 61 & 20 96 FAX 03 83 02 / 30 75	DATUM	BEARBEITET
1 : 2000 1 : 500		06.06.2006	Gulle5
		GEZEICHNET	PLAN - NR
		Bill	A 01.03
		PLANFORMAT <b>A 3</b>	



ÜBERSICHTSPLAN M 1 : 2000



PLANAUSSCHNITT M 1 : 500



**Maßnahme :**  
**Sanierung des Teiches am Ortseingang Zessin durch Schlammmentnahme**  
**Gemeinde Neuenkirchen, Gemarkung Neuendorf, Flur 2**

Flächengröße von	Flurstück	Eigentümer
ca. 220,00 m2	19/0	BVVG Bodenverwertungs- und -verwaltungs GmbH

NR.	DATUM	NAME	ÄNDERUNG	VERTEILER

<b>GOP zur 1. Änderung des Vorhaben- und Erschließungsplan Nr.02 Bereich Hafendorf Gemeinde Neuenkirchen</b> BAUVORHABEN		SK Bau GmbH & Co. KG Steinbreite 11, 33 034 Brakel BAUHERR	
MASSTAB 1 : 2000 1 : 500		Entschlammung des Teiches bei Zessin PLANBEZEICHNUNG	
<b>dierk evert</b> dipl. ing. GARTEN- UND LANDSCHAFTSARCHITEKT 18 528 LIETZOW WALDSTRASSE 51a TEL 03 83 02 / 20 61 & 20 96 FAX 03 83 02 / 30 75		DATUM 06.06.2006	BEARBEITET <i>Euler</i>
PLANFORMAT A 3		GEZEICHNET <i>Ball</i>	PLAN - NR A 01.04