

















# Zeichenerklärung:

-  Grenze des Geltungsbereiches
  
- ERHALTUNGSGEBOTE**
-  Erhaltung und Pflege von Einzelbäumen
-  Erhaltung und Pflege von Bäumen und Sträuchern
-  bei Bebauung entfallender wertvoller Einzelbaum
-  sonstiger Einzelbaum
-  Baumgruppe
  
- BAU- UND VERKEHRSFLÄCHEN**
-  Baugrenze
-  Straßenverkehrsfläche
  
- SONSTIGES**
-  Wohngebäude
-  Nebengebäude
-  Flurstücksgrenze, -nummer



### Verfahrensstand:

-  Vorentwurf des B-Plans
-  Beteiligung der Träger öffentlicher Belange nach § 4 (2) BauGB
-  Beteiligung der Öffentlichkeit nach § 3 (2) BauGB
-  überarbeiteter Entwurf (Einarbeitung der Ergebnisse aus dem Beteiligungsverfahren nach dem BauGB) = Genehmigungsfähige Planfassung
-  Satzungsbeschluss des B-Plans

Nr.	Art der Änderung	Name	Datum

### Bauvorhaben:

**GEMEINDE AMMERSBEK**  
**Grünplanerischer Fachbeitrag**  
**zur 1. Änderung des B-Plans Nr. 16**

### Auftraggeber:

Gemeinde Ammersbek

### Planbezeichnung:

**ENTWURF**

M. 1:1000

Plangrundlage:  
 Vermessungsplan  
 Büro Teetzmann / Sprick

bearbeitet:  
 K. Georgi

gezeichnet:  
 A. Kiesinger

Datum:  
 14.03.2006

### Planverfasser:

**LANDSCHAFTSPLANUNG**  
**HESS • JACOB**  
 Freie Landschaftsarchitekten BDLA

Ochsenzoller Str. 142a  
 22848 Norderstedt  
 Tel. 040 / 52 19 75-0  
 Fax 040 / 52 19 75-10