











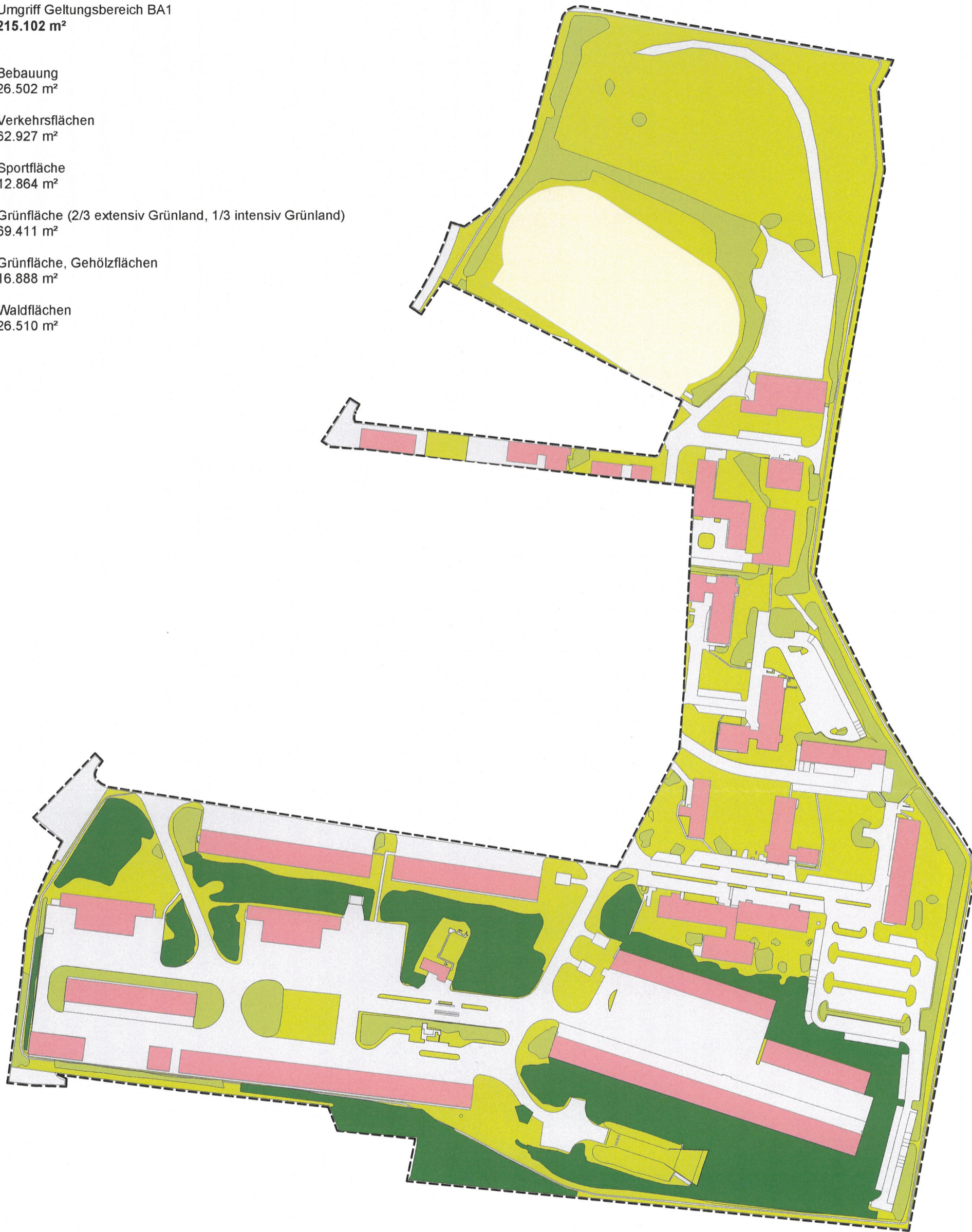
Legende:

-  Umgriff Geltungsbereich BA1
215.102 m²
-  Bebauung mit hohem Versiegelungs- bzw. Nutzungsgrad
34.485 m²
-  Bebauung mit geringem Versiegelungs- bzw. Nutzungsgrad
48.497 m²
-  Öffentliche Verkehrsflächen
36.652m²
-  Sportfläche
mit geringem Versiegelungs- bzw. Nutzungsgrad
16.058 m²
-  Öffentliche Grünfläche (intensiv)
mit geringem Versiegelungs- bzw. Nutzungsgrad
47.832 m²
-  Öffentliche Grünfläche (extensiv)
mit geringem Versiegelungs- bzw. Nutzungsgrad
3.833 m²
-  Öffentliche Grünfläche, Gehölzflächen Bestand
mit geringem Versiegelungs- bzw. Nutzungsgrad
9.600 m²
-  Öffentliche Grünfläche, Gehölzflächen Anpflanzung
mit geringem Versiegelungs- bzw. Nutzungsgrad
3.350 m²
-  Gehölze, Wald- und Wiesenflächen
mit geringem Versiegelungs- bzw. Nutzungsgrad
14.795m²











Legende:

-  Umgriff Geltungsbereich BA1
215.102 m²
-  Bebauung
26.502 m²
-  Verkehrsflächen
62.927 m²
-  Sportfläche
12.864 m²
-  Grünfläche (2/3 extensiv Grünland, 1/3 intensiv Grünland)
69.411 m²
-  Grünfläche, Gehölzflächen
16.888 m²
-  Waldflächen
26.510 m²



Legende:

-  Umgriff Geltungsbereich BA1
215.102 m²
-  Umgriff Teilbereich
14.256 m²
-  Bebauung
0 m²
-  Verkehrsflächen
0 m²
-  Sportfläche
0 m²
-  Grünfläche (2/3 extensiv Grünland, 1/3 intensiv Grünland)
0 m²
-  Grünfläche, Gehölzflächen
0 m²
-  Waldflächen
14.256 m²











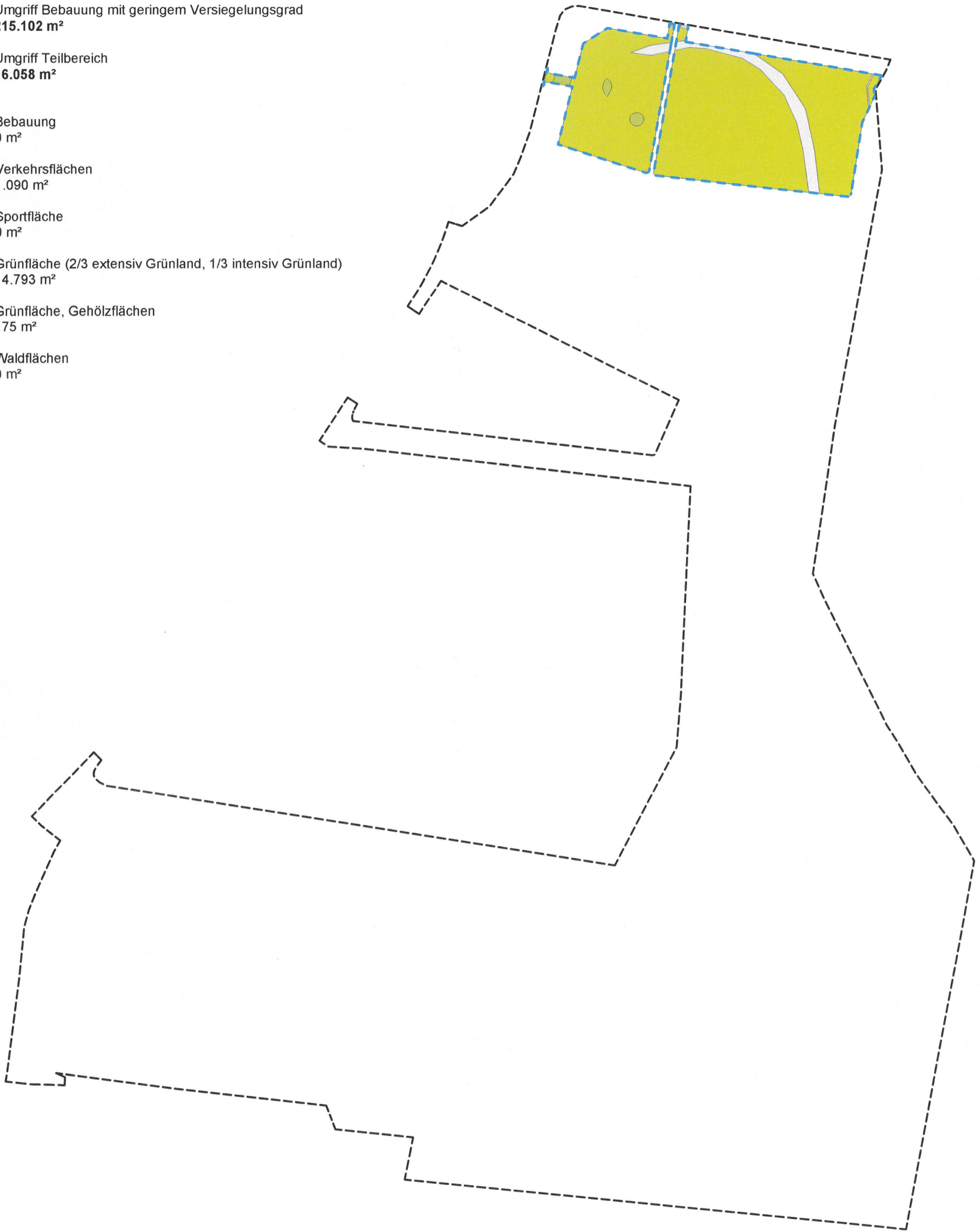
Legende:

-  Umgriff Geltungsbereich BA1
215.102 m²
-  Umgriff Teilbereich Verkehrsfläche mit hohem Versiegelungsgrad
36.652 m²
-  Bebauung
3.925 m²
-  Verkehrsflächen
15.117 m²
-  Sportfläche
2.620 m²
-  Grünfläche (2/3 extensiv Grünland, 1/3 intensiv Grünland)
10.890 m²
-  Grünfläche, Gehölzflächen
1.821 m²
-  Waldflächen
2.279 m²











Legende:

-  Umgriff Bebauung mit geringem Versiegelungsgrad
215.102 m²
-  Umgriff Teilbereich
16.058 m²
-  Bebauung
0 m²
-  Verkehrsflächen
1.090 m²
-  Sportfläche
0 m²
-  Grünfläche (2/3 extensiv Grünland, 1/3 intensiv Grünland)
14.793 m²
-  Grünfläche, Gehölzflächen
175 m²
-  Waldflächen
0 m²











Legende:

-  Umgriff Geltungsbereich BA1
215.102 m²
-  Umgriff Teilbereich Öffentliche Grünfläche (intensiv)
47.832m²
-  Bebauung
4.040 m²
-  Verkehrsflächen
18.030 m²
-  Sportfläche
620 m²
-  Grünfläche (2/3 extensiv Grünland, 1/3 intensiv Grünland)
20.776 m²
-  Grünfläche, Gehölzflächen
1.477 m²
-  Waldflächen
2.889 m²











Legende:

-  Umgriff Bebauung mit geringem Versiegelungsgrad
215.102 m²
-  Umgriff Teilbereich, Öffentliche Grünfläche (extensiv)
3.833 m²
-  Bebauung
0 m²
-  Verkehrsflächen
1.105 m²
-  Sportfläche
0 m²
-  Grünfläche (2/3 extensiv Grünland, 1/3 intensiv Grünland)
2.728 m²
-  Grünfläche, Gehölzflächen
0 m²
-  Waldflächen
0 m²











Legende:

-  Umgriff Geltungsbereich BA1
215.102 m²
-  Umgriff Teilbereich
13.489 m²
-  Bebauung
483 m²
-  Verkehrsflächen
655 m²
-  Sportfläche
0 m²
-  Grünfläche (2/3 extensiv Grünland, 1/3 intensiv Grünland)
2.212 m²
-  Grünfläche, Gehölzflächen
10.139 m²
-  Waldflächen
0 m²











Legende:

-  Umgriff Geltungsbereich BA1
215.102 m²
-  Umgriff Teilbereich Bebauung mit hohem Versiegelungsgrad
34.485 m²
-  Bebauung
6.774m²
-  Verkehrsflächen
9.201 m²
-  Sportfläche
4.014m²
-  Grünfläche (2/3 extensiv Grünland, 1/3 intensiv Grünland)
7.628 m²
-  Grünfläche, Gehölzflächen
1.171 m²
-  Waldflächen
5.697 m²



Legende:

-  Umgriff Geltungsbereich BA1
215.102 m²
-  Umgriff Teilbereich Bebauung mit geringem Versiegelungsgrad
48.497 m²
-  Bebauung
11.280 m²
-  Verkehrsflächen
16.783 m²
-  Sportfläche
5.610 m²
-  Grünfläche (2/3 extensiv Grünland, 1/3 intensiv Grünland)
11.330 m²
-  Grünfläche, Gehölzflächen
2.105 m²
-  Waldflächen
1.389 m²

