










# Grünplanerischer Fachbeitrag zur 6. Änderung des B-Plans Nr. 14, Gemeinde Ammersbek

Ausgangssituation M 1:1.000



## Zeichenerklärung:

-  Grenze des Änderungsbereiches
-  Knick mit Überhängern
-  naturnahes Feldgehölz
-  Laubbaum mit Stamm-/Kronendurchmesser in m
-  Ziergehölz
-  Teich
-  Gebäude
-  gewerblich genutztes Grundstück
-  Zufahrt

Bauvorhaben:

**GEMEINDE AMMERSBEK**  
**Grünplanerischer Fachbeitrag zur 6. Änderung**  
**des B-Plans Nr. 14, Gemeinde Ammersbek**

Auftraggeber:

Gemeinde Ammersbek

Planbezeichnung:

**AUSGANGSSITUATION** Stand: 03/2007 M 1:1.000

gezeichnet: AK

bearbeitet: Jb

Plangrundlage: Teetzmann+Sprick

Datum: 06.06.2007

Planverfasser:

**LANDSCHAFTSPLANUNG JACOB**

Freie Landschaftsarchitektin bda

Ochsenzoller Str. 142a  
 22848 Norderstedt

Tel. 040/52 19 75 -0  
 Fax 040/52 19 75 -10

info@LP-JACOB.de  
 www.LP-JACOB.de