

1 : 5.000


EE  
WIND  
WIND

Teilgeltungsbereich 1

Teilgeltungsbereich 2

EE  
WIND  
WIND

**Darstellungen**



Flächen für die Landwirtschaft mit der Zusatznutzung Fläche für Versorgungsanlagen - hier: **Windenergie** (§ 5 Abs. 2 Nr. 2b BauGB)

**WIND**

Beschleunigungsgebiete für die Windenergie an Land (§ 249c BauGB)



Grenze des räumlichen Geltungsbereichs

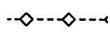


Schutzgebiete und Schutzobjekte im Sinne des Naturschutzrechts (§ 5 Abs. 4 BauGB)

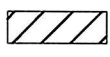
**Nachrichtliche Übernahmen**




Waldabstand (30 m) (§ 24 LWaldG)




Verrohrungen und Rohrleitungen (Wasser- und Bodenverband Trave)



Schutz- und Unterhaltungsstreifen (Wasser- und Bodenverband Trave)



Richtfunktrassen



bestehender Knick (90 Meter Länge) Verlegung im Zuge der Umsetzung der Planung